

LIVRE D'OR

DU

CLUB ALPIN FRANÇAIS

SOUS SECTION DE FAVERGES

C.A.F

FAVERGES

—

LES PAROLES S'ENVOLENT
LES ECRITS RESTENT

(Proverbe LATIN)

1966

Pointe Percée

Sommet du doigt

A. Garin
Miquet
F. Mallieas

(Pentecôte 1966)

Avant l'attaque du pilier (Pointe Percée)
Pentecôte 1966

Ce Livre est dédicacé à la mémoire de notre ami

André Garin

1945 - 1967

qui fit une chute mortelle le 11 juin 1967 dans l'arête de la Blaitière (Massif du Mont-Blanc)

C'est lui qui fut à l'origine du renouveau dont jouit le C.A.F. dans notre canton.

Mi-août 1963 - Val de Ferret (Italie)
à l'occasion du Tour du Mont-Blanc
A gauche les Grandes Jorasses.

« Mieux on remplit sa vie et moins on craint de la perdre »

(Saint-Exupéry)

« Quelle triste époque où il est plus difficile de briser un préjugé qu'un atôme » (Einstein)

« Le soleil n'attend pas qu'on le prie pour faire part de sa chaleur : fais de même. » (Epictète)

« Un mot venu du coeur tient chaud pendant trois hivers »
(Proverbe chinois)

INTRODUCTION

Montagnards, vous m'appelez LIVRE d'OR.
Je vous assure, vous n'avez pas tort !
Considérez mes grandes pages blanches
Comme la pente enneigée du dimanche,
Où chacun retrace au mieux son "dessin".
Si, sur papier comme sur le terrain,
Les uns creuseront de grosses "baignoires",
D'autres, ici, feront des taches noires.
Qu'importe ? L'important : c'est votre joie,
C'est d'entendre l'écho de votre voix,
C'est de sentir vibrer votre allégresse,
De goûter votre candide jeunesse,
C'est enfin et surtout cette chaleur,
Cette amitié qui jaillit de vos cœurs.
Voilà tout l'OR qui pourra faire un LIVRE
Comme sur la bonne neige, le givre
Fait scintiller le soleil par millions...
Au diable toutes les conventions
Grammaticales ou d'écriture !
Imaginez-vous, si, dans la nature,
S'arrêtaient de chanter tous les oiseaux,
Craignant tout-à-coup de siffler très faux ?
Quelle tristesse envahirait la terre !
Si à cause des règles de grammaire,
Le montagnard, épris de liberté,
Désertait mes pages immaculées,
Je vous certifie que je serais triste
De reprendre mon vieux nom de Registre...

André Garin au Sommet le Sambuy.

« La montagne n'est pas dangereuse, on ne risque que d'y perdre la vie, tandis qu'à Paris, on devient bête et méchant. »
(Voltaire)

« Il y a dans le danger une puissance éducative et purifiante que l'on ne trouve à aucune autre école. »
(Plaisir et pénalité de l'alpinisme - F. Nummery)

« L'argent achète tout, sauf la pureté et le loisir. » (Prov. chinois)

« On admire le monde à travers ce qu'on aime. » (Lamartine)

« Le beau est le symbole du bien moral. » (E. KANT)

« La beauté est une source inépuisable de joie pour qui sait la découvrir. »
(A. Carrel)

« Aimer, c'est se surpasser. » (O. Wilde)

« Aimez qu'on vous conseille, et non pas qu'on vous loue. » (Boileau)

« Connaître les autres c'est sagesse. Se connaître soi-même c'est sagesse supérieure » (Lao Tse)

« La jeunesse est une religion à laquelle il faut toujours finir par se convertir. »
(La voie royale - A. Malraux)

REGARD SUR LE PASSE

Les quelques pages qui suivent sont un recueil : de vieilles notes jetées sur des agendas et coupures de journaux et des souvenirs singuliers que j'ai pu recueillir auprès des plus anciens, aussi pardonnez-moi les oublis ou mieux complétez-les !...

* HISTORIQUE DU C.A.F. de FAVERGES (voir page 13)

1967

* La Tournette : Date : - 5 participants à la randonnée.
* Le Charvin : Date : - 4 participants à la randonnée.
* RALLYE C.A.F & C.A.I. : Date : du 3 au 6 mai - Equipe : André Garin - Fernand Mollier et Guillet [redacted] » - Une médaille d'argent
  Le rallye international se déroule en Italie : Adamello
* La Galise : Date : 3 mai - P. Mithieux - Champanje Gilbert et Alain Doucet.
* Le Grand Bec de Pralognand ([redacted])
  Date : 21 mai Equipe : { Garin André - Doucet Alain
  Fernand Mollier - Gilbert Champanje.
* La Blaitière (Massif du Mont-Blanc) (Escalade)
  Date : 11 juin Equipe { GARIN - Doucet
  Doudou (Garin) fait une chute mortelle de 100 m)

"Doudou nous quitte brusquement, mais son éphémère présence au sein du C.A.F. a suffisamment marqué le groupe pour que celui-ci en conserve l'état d'esprit, "l'esprit alpin" davantage basé sur l'effort, le goût du risque, l'enthousiasme et le beau que l'on trouve loin des pistes balisées. En jouant au C.A.F de Faverges cet esprit il l'avait soufflé à Fernand Mollier et à plusieurs d'entre nous au cours de l'hiver 66-67. C'est maintenant une réalité !"

1968

Formation du comité :

Président d'Honneur :	Favre R.
Président Actif :	Stiglio L.
Vice-Président :	Pezzani G.
Trésorier :	Mabillard J. & Losserand P.
Secrétaire :	Mlle Annie Lesauvage
Commission Ski hiver	Jeuillet P. - Lathuraz R. Favre R. - Champanje G.
Commission Ski printemps et montagne :	Mollier F. - Doucet Alain Mithieu P. - Champanje G. Guazzoni A.
Secours en montagne Responsables FFS	Mlle Brasset L. et Fanboy.

De cette année il se dégage une augmentation sensible des amateurs de la pente dephoque ou "ski de printemps". Le rôle du commissaire est davantage précisé.

La scission entre ski-club et C.A.F. ou ski de station et ski sauvage se précise davantage. « Il paraît normal, écrit Stiglio le 14/3/68, que les groupes ski-club et C.A.F dont les activités sont différentes et surtout l'esprit à plus ou moins long terme, soient indépendants »

8 Un slogan se fait davantage sentir : "La montagne est là où finit le sentier."

* COL D'EMY (2700m) Date : 18 fév. - 5 randonneurs - Commissaire : Palénik. →

* LE QUERMOS (2300m) Date 03 mars - 11 randonneurs - Commissaire : MOLLIER F.

* GRAND Mt d'Arêche (2689m) (Combe N.Dame) Date 17 mars. 17 randonneurs - Commissaire : Doucet A.

* LE 19e RALLYE INTERNATIONAL DE SKI ALPIN dans Parc national de la Vanoise

C.A.F & C.A.I. Date 29-30 & 1er mai 68 - Equipe : { Doucet Alain / BERGER J. Paul / MIQUET Gérard

Après celle de 1967

Encore une médaille d'Argent pour 1968

Termignon. — Commencé alors que la tempête menaçait, le 19e rallye international de ski alpin du C.A.F. et du C.A.I. s'est achevé mercredi par un temps radieux. Malheureusement, le ciel avait attendu pour s'éclaircir que les quelque 130 skieurs qui composaient l'imposante caravane aient définitivement quitté le domaine des hautes cimes où ils s'étaient promenés pendant près de trois jours sans voir grand chose des magnifiques paysages de la Vanoise.

Cependant, en dépit de ces circonstances défavorables, ce 19e rallye fut très réussi. Organisé remarquablement par la commission de ski du C.A.F. dont M. Burdet est le président, et le docteur Piot le vice-président ; par les sections de Chambéry, de Vanoise-Tarentaise et de Maurienne du C.A.F. que président respectivement MM. Cabaud, Sourzat et Prat, qui trouvèrent auprès du parc de la Vanoise une aide précieuse et efficace, ce grand rassemblement laissera un souvenir excellent à tous les skieurs, français, espagnols, italiens, qui y ont participé.

Douze équipes ont réussi à faire dans le temps donné, toutes les étapes, avec les sommets facultatifs prévus, ont franchi avec honneur le cap délicat de l'épreuve de descent avec traîneau. Voilà un résultat qui prouve la grande valeur des concurrents engagés.

Le premier jour, la pointe du Grand Vallon fut gravie au pas de chasseur, et le soir, tentes et igloos fleurirent autour du refuge Félix-Faure, qui allait servir de camp de base. Pour enlever une médaille d'or il fallait camper obligatoirement, et comme nombreux étaient ceux qui avaient cette ambition, un véritable village poussa en peu de temps sur la neige.

Mardi matin, il neigeait. Cependant, l'état-major du rallye et les responsables techniques, décidèrent de s'engager quand même dans l'étape géante du tour de la Grande Casse - Grande Motte. Certes, les conditions étaient mauvaises, mais sur le plan de la sécurité, tout avait été préparé avec un soin extrême.

Les gardes du parc, dont le directeur adjoint, M. Moulin, se trouvait dans la caravane, étaient là, ceux de Maurienne comme ceux de Tarentaise, avec leur inspecteur, M. Varlet, formant une solide équipe d'encadrement. Ils avaient déjà balisé l'itinéraire et maintenant, ils faisaient la trace, aidés dans leur mission de surveillance et de contrôle par les C.R.S. du C.E.N.A.S., commandés par le lieutenant Piguillème. D'autre part, les secours en montagne de Modane, Pralognan et Tignes, étaient prêts à intervenir, ainsi que l'hélicoptère de la Protection civile. Enfin, les chasseurs du 7e B.C.A. avaient construit des igloos dans le secteur exposé du col de la Grande Casse.

Donc, malgré le temps bouché, le départ put être donné, et l'étape se déroula sans ennuis. L'horaire fut même si bien respecté que, le soir, vingt et une équipes, sur les trente-trois, pouvaient encore prétendre à la médaille d'or...

Mercredi, il n'y avait, encore une fois, aucune étoile au ciel lorsqu'il fallut laisser, en pleine nuit, le refuge Félix-Faure, dont les gardiens, M. et Mme André Blanc, n'avaient pas ménagé leur peine pour nourrir une aussi nombreuse compagnie.

Au col du Pelve, le brouillard, la bise et froid régnaient. Continuer sur les vastes glaciers de Chasseforêt de de l'Arpon aurait été risqué. Sagement, les responsables décidèrent d'écourter l'étape, et de descendre par le glacier du Pelve, vers Entre-Deux-Eaux. La glissade fut magnifique, car la neige était excellente, et sur un plateau proche, des chamois gambadaient. Ainsi, au moment où les skieurs le quittaient, le parc révélait tous ses charmes.

L'épreuve de traîneau eut lieu sur les dernières pentes au-dessus d'Entre-Deux-Eaux. Elle opéra une sévère sélection parmi ceux qui prétendaient à une médaille d'or. Il fallait descendre un slalom géant de quinze portes, tracé par M. Jovet, chef de secteur du parc. Les Italiens de Bormio se distinguèrent, battant de quelques secondes le C.A.F. d'Aix-les-Bains. Et les Espagnols de Barcelone I furent très brillants, ce qui allait leur permettre, comme depuis le départ leur tenue avait ét remarquable, de remporter la coupe Latarget.

Le rallye s'achevait. Tout le monde prit le chemin de Termignon, où un lunch copieux avait été préparé, et auquel on fit évidemment très honneur. Ensuite vint l'heure solennelle de la lecture du palmarès, faite sur la place de la Mairie, en présence de nombreuses personnalités.

On remarquait notamment M. Devies, président du C.A.F. ainsi que les présidents des sections organisatrices du rallye, M. Gravier, conseiller général, qui représentait M. Fontanet ; MM. Crettin, maire de Termignon ; Abbiati, président de la commission de ski du C.A.I. ; Antonioni, son secrétaire général ; Angel Mascedo, président de la Fédération espagnole de montagne ; Moulin, directeur adjoint du parc de la Vanoise, qui représentait M. Bardel, directeur ; Truchet, président des Amis du parc ; le colonel Maillols, directeur départemental de la Protection civile, et Coutin président du Syndicat des guides de la Vanoise ; M. More, etc.

Il y eut quelques discours. M. Burdet, directeur de l'épreuve remercia tous ceux qui avaient facilité la tâche des organisateurs, et notamment le personnel du parc M. Devies définit le rallye par ces deux expressions : l'amour de la montagne, et le courage. Et M. Abbiati dit que l'an prochain, la vingtième rencontre aurait lieu en Italie soit dans le Grand Paradis, soit dans la région frontière de Sestrières-Briançon.

Alors on distribua médailles et prix. Ces derniers avaient été offerts par les maisons Richard-Pontvert et Millet, dont les productions s'adressent tout particulièrement aux skieurs de randonnées.

Mais déjà il fallait se séparer, quitter Termignon, et ce beau pays attachant du parc de la Vanoise.

Claude FORGET.

LE PALMARÈS

MÉDAILLE D'OR. — C.A.F. Annemasse I ; S.O.C. Alp Fogore Bormio ; C.A.F. Chambéry ; Barcelone I ; C.A.F. Aix-les-Bains ; C.A.F. Belfort I ; C.A.F. Belfort 2 ; C.A.I Breno ; C.A.F. Besançon ; C.A.I. Dervio ; S.C.I. - C.A.I. Savone 2 ; CA.F. Nice, I.

MÉDAILLE D'ARGENT. — C.A.F. Faverges ; S.C.I. - C.A.I. Savone I ; C.A.I. Carate Brianza ; C.A.I. Sesto San Giovanni ; Fior di Roccia Milano ; S.C.I. San Pellegrini, S.C.I. Torini ; Barcelone 2 ; C.A.F. Pyrénées Centrales ; Barcelone 3.

ÉPREUVES DE TRAINEAU. — 1. S.O.C. Alp Fogore Bormio 2' 37" 4/10 ; 2. C.A.F. Aix-les-Bains, 3' 5" 2; 3. Barcelone I, 3' 27"; 4. C.A.F. Besançon 1, 3' 28" ; 5. C.A.F. Chambéry, 4' 14" ; 6. C.A.F. Annemasse I, 4' 37" ; 7. C.A.I. Dervio ,5' ; 8. C.A.F. Nice I, 5' 27" ; 9. C.A.F. Belfort I, 5' 39" 4 ; 10. C.A.I. Breno, 6' 18" ; 11. S.C.I-C.A.I. Savonne 2, 6' 25" ; 12. Barcelone 2, 7' 2" ; 13 C.A.F. Belfort 2, 7' 53.

14. C.A.F. Pontarlier, 8' 27" 4/10 ; 15. S.C.I. Torino, 8' 50" ; 16. C.A.F. Faverges, 9' 35" 2 ; 17. Barcelone 3, 10' 1" ; 18. S.C.I. - C.A.I. Savonne 1, 10' 8" ; 19. C.A.F. Pyrénées Centrales, 10' 21" ; 20. S.C.I. San Pellegrino, 10' 42" 1.

21. C.A.I. Carate Brianza 11' 54" ; 22. Fior di Roccia, 12' 52" 3 ; 23. C.A.F. Nice 2, 13' 20" ; 24. C.A.I. Sesto San Giovanni, 13' 57" 2 ; 25. C.A.F. Bourg-Saint-Maurice, 15' ; 26. Madrid, 19' 44" 2.

Temps maximum pour la médaille d'or : 8' 24".

* COUPE ANDRÉ GARIN (dans la combe de la Sambuy)

Elle connue un grand succès surtout sur le plan de la participation : 48 coureurs.

"La journée du 15 avril 68 fut éclatante de soleil ; jamais la Sambuy ne parue plus jolie en souvenir de mon ami : Dédé."

Rappel du classement : 1° Michel Bathurdz
2° J.P. Bonfar
3° André Fumex

* MONT-POURRI (Traversée sur Villaroger) : 6 participants - Date :

* Alpinisme : L'Arête des Papillons
Le Cervin - P. Mathieux - I. Doucet - F. Mollier -

* Sortie-surprise : Agréable balade familiale sous le Roc d'Enfer par un temps magnifique.

* Bourse du ski : timide succès ; transaction 1200,00 ; nos vifs remerciements aux fournisseurs : M. Lou et Paul Mithieux qui ont donné de leur temps en accueillant chacun dans une pièce de leur habitation.

* Stage : Fernand Mollier et Gilbert Champange ont participé durant 8 jours au stage de chef de caravane (ski de Hte Montagne) se déroulant dans l'Oberland Bernois sous l'autorité de Mme POLLET-VILLARD professeur à l'ENSA.

1969

Formation du Comité :

* Elections partielles - Nbre de votants : 41

≠ Elus nouveaux :
- Président d'Honneur : KERN Eugène (sortant Raymond FAVRE)
- Vice-Président : MITHIEUX Paul (" Gilbert PEZZANI)
- Secrétaire : DEMAISON Jacques (" Annie LESAUVAGE)

≠ Commission alpinisme : DURIER Raymond - GRANGE Michel
STIGLIO Louis - DOUCET Alain
ZAMBIANCHI Albert

≠ Commission randonnée pédestre : POULY Jean - MIQUET Gérard
VEUILLET Pierre - LATHURAZ R.
BERGER Annie

* Membre du comité restant en place

- Président actif : STIGLIO Louis
- Trésoriers : NABILLARD J. & LOSSERAND P.

≠ Secours en montagne : GUAZZONI A.

≠ Commission ski-randonnée : MOLLIER Fernand - CHAMPANGE Gilbert
DOUCET Alain - MITHIEUX Paul

Randonnées à skis

* HAUT de MARLENS (02 fév.) Première mise en jambes depuis le pittoresque village de la Savatte (1100 m) jusqu'au chalet de l'Haut (1660) pour les débutants, tandis que les anciens grimpent jusqu'à un petit col sans nom (2150 m) qui se situe entre le Charvin et la Tulle. 14 randonneurs dont la moitié de débutants - Essais traîneaux -

* TRAVERSEE du COL des AUMES (Massif des Bornes) 16 fév. 8 participants

* TRAVERSEE BEAUFORT - COL de la GITTAZ par la route ... course arrêtée à Roselend par le mauvais temps. 23 fév. 10 participants

* MONT COIN (Massif du Beaufortain) 2 mars - 10 participants
du col des Prés par la Roche Parstive descente s/le barrage de St GUERIN

* MONT DES GRANGS VALLONS (Savoise) 9 mars - 8 participants dont 3 au sommet
par la Saulire et l'Aiguille du Fruit - Beau temps, mais neige croûtée
« Mithieux a vu la mort de près ... » (sic)

* TRAVERSEE DU GRAND COIN (Basse Tarentaise) 23 mars - 10 participants
1ère sortie de nos compagnons : Durier, Littoz et Granger avec le C.A.F.
Nous montons ski sur le sac presque jusqu'au sommet dans le soleil - Brusquement le brouillard nous submerge pour la traversée - Bonne neige - Dans le bas le fer de neige nous oblige à descendre à pied dans la boue - DEMAISON faillit être abandonné au sommet....

10

* LE 20e RALLYE INTERNATIONAL DE SKI ALPIN du C.A.F et C.A.I en Italie
Date du 5 au 7 avril 69

Equipe : { Doucet / Pouly / Miquet

Abandon pour manque d'entraînement.

* LE 9e CHALLENGE NATIONAL DES RANDONNEURS dans Beaufortain (Ardèche)
Date du 12-13 avril 69

Equipe { Doucet - Mollier / Brachet F. - Miquet

5ème sur 40 équipes classées.

« Nous avons perdu la 2ème place pour une grosse erreur d'embûche de blessés et pour avoir renversé le traîneau ... »

* La Coupe André Garin (20 avril) Combe de la Sambuy

Rappel du classement : { 1er J.P. Berger / 2ème Gilbert Champanfe

Comme il se doit la matinée fut très ensoleillée
le soir baptême des néophytes

* Combe des Grands Crets (Aravis) 27 avril - 8 participants
Pluie - neige - brouillard.

* Dôme de Polset (Savoise) 18 mai - 7 participants.
Grand beau temps - neige excellente.
En compagnie du C.A.F. d'Annecy.

* Col de la Flachière (Lauzière) 1 juin
Grand beau temps - 6 participants

* Grand Paradis (Italie) 21 et 22 juin - 11 participants - Beau temps.

* Dôme de neige de l'aiguille des Glaciers - 5-6-7 avril
par Champanfe et Mollier

Alpinisme 1969

- 4 écoles d'escalade
- l'Index (28-6)
- Eperon des Cosmiques
- Pyramide du Tacul (juillet) 8 participants sous la conduite du regretté "Genio" (Paturel) victime d'une chute de pierre sur le Beaufortain. le 9 août 70
Il appartenait au C.A.F d'Annecy, mais fut très vite attiré par notre groupe où il régna cet esprit alpin qu'il aimait tant. Ceux qui l'on connu gardent un bon souvenir de cet homme de la montagne.
- Le Mt Blanc (juillet) - 8 participants - Course arrêtée au Refuge du Goûter par le mauvais temps.
- La Grande Casse par le glacier du Grand Couloir (août) 6 participants

A signaler Aiguille Mummery (S.W) - Moine (Contamine) - Face Nord Tour Ronde.
Choucas (Pannelan)

Moyenne montagne Pannelan - Charvin - Beaufortain -

Sortie-surprise : Lac et Col d'Entarne

* Le Mt Pelve (Savoise) par Félix Faure - Le Glacier de la Rechasse - 13 participants
21 sep. 69.

* Cornet de Roselend - Combe de la Nova - Col du Gd Fond - Prés et - Col de Roressas - Trécol (14 participants) le 19 nov. 69

"De cette année 1969, le C.A.F. ressort vivifié par les nombreuses activités qui prouvent son nouveau dynamisme - Le noyau des passionnés augmente - Beaucoup de jeunes sont entrés avec leur enthousiasme. Les pusillanimes se sont effacés."

1970

FORMATION DU COMITE

Président d'Honneur	: KERN E.	
Président	: STIGLIO L.	
Vice-Président	: MOLLIER F.	
Trésorier	: MABILLARD J.	
Trésorier Adjoint	: ALCIATO A.	
Secrétaire	: DOUCET M. Reine (en remplac. de DEMAISON → Alsace)	
Commission Ski Alpin	: CHAMPAGE G.	- DOUCET A.
	: PALEMI L.	- COMDEVAUX
Commission randonnée	: POULY J	- VEUILLET P.
	: LATHURAZ R.	- Bourgeois C.
	: LOMBARD R.	- CHARRONDIERE
Commission alpinisme	: DURIER R.	- ZAMBIANCHI A.
	LITTOZ R.	- BALMENS R.
	LAMBERSENS	-

RANDONNEES A SKIS

* Mont d'ORSIERE (1750 m) Aravis - Date 11 janv. - 10 randonneurs en partant du col de l'Epine - retour sur le Bouchet par le plan des Mouilles -
Commissaire : Stiglio, c'est pourquoi elle fut appelée : « La Baubée du Président » de 8h à 18h « Et dire que c'était une mise en jambes... » (sic.)

* Montagne de la Lanche (Bauges) - Date 18 janv. - 15 randonneurs "où les exploits de notre ami Monoche". Très peu de neige.

* Pointe de la Mandallaz (2277) par Manigod - 25 janv. 13 randonneurs Dénivel. 1100 m. Beau temps

* Pointe d'AREU (2478) - Reposoir - Date 1 février - 16 randonneurs Dénivel. 1400 m. Neige poudreuse - Gd Beau temps.

* Traversée du plateau des Gliéres (22 fév.) 8 randonneurs
Annulé au dernier moment pour risque d'avalanches - Les équipes du Club F.F.S montent tout de même jusqu'aux chalets de l'Ovine - Tout se termine pour notre équipe au Grand Bornand chez notre ami "Mounoms" ([redacted]) (J.F. Perillat) devant une bonne fondue -

* GROS CRET DE VALMENIER (2600 m) Maurienne - Date 1er mars - 12 randonneurs Commissaire Paléni L - Dénivel. 1100 m
"Descente jusqu'à St Michel, dans une neige en pleine transformation - Première sortie de "John" (Pavinet J.F.) chef de fil de la nouvelle vague 70."

* Tour des CRÊTES par le Mt Jovet (M.D. de Bellecombe) - 15 mars - 12 randonn.
"Brouillard, retour sur nos pas à mi-parcours"
"Mr. Bundet nous accompagne."

* Grand Mt d'Arêche (Beaufortain) 22 mars - 12 randonneurs
Temps bouché ; grand vent au sommet
Retour par le Plateau du Cuvy

* La Tournette - Pâques 29 mars - 10 randonneurs de retour à midi

12 * LE BREQUIN (Mauvienne) Date 29 mars 70 - 7 randonneurs
"Progression dans le brouillard, la neige et le vent"
"Cartes et boussole sont de la partie"
"Course arrêtée à ½ H du sommet = Course à refaire"

* Le Rocher des Enclaves (Beaufortain) par Belleville - 12 avril - 11 randonn.

"Tempête de neige au sommet - Retour s/nos traces"
"Nous manquons Alciato et Froment partis la veille d'Arêches qui devaient nous rejoindre au sommet par le vallon de la Gittaz"

* COUPE ANDRE GARIN - 19 avril 70 Combe de la Sambuy

33 participants -

Rappel du classement:

Chamjaufa Gilbert	1'08" 1/10
Froment J. Paul	1'09" 8/10
Boirand Guy & Doucet A.	1'11 1/10
Balmens & Lathuraz	1'14"
Zambianchi	1'19"
Gavin L. & Dorier	1'20" 7/10

* LE 21e RALLYE INTERNATIONAL DE SKI ALPIN : Date 1er au 3 mai 70

LE PALMARES DU XXIme RALLYE INTERNATIONAL DE SKI ALPIN

organisé par le C. A. F.

dans le massif de Tré-la-Tête

Commencé dans des conditions atmosphériques défavorables le XXIe Rallye international de ski alpin qui se déroule pendant trois jours dans le massif de Tré-la-Tête au-dessus des Contamines-Montjoie, s'est heureusement terminé par un temps magnifique. La majorité du programme initial a pu être effectué et les 30 équipes de 3 skieurs ont accompli les ascensions des Dômes de Miage (Col des Dômes), Aiguille de la Bérangère et Col des Chasseurs, et réalisé l'épreuve de traineau de secours chronométrée. Le repas de clôture et la distribution des prix ont réuni concurrents et organisateurs de ce rallye à l'hôtel Alpenrose à Saint-Gervais, dans l'après-midi de dimanche. A cette dernière et importante réunion on notait la présence du docteur Latarjet, directeur de l'Institut de l'uranium à Paris et fondateur de ce rallye, de MM. Manzolli président de la Commission de ski du Club-Alpin italien qui organise une année sur deux ce rassemblement, Abiatti son prédécesseur, le capitaine de gendarmerie Hullo, Louis Burdet ancien président de la Commission ski du C.A.F. et son successeur Maurice Viard de Sallanches, docteur Dombre, directeur du rallye du C.A.F. d'Annemasse qui mit sur pied ce rallye avec le docteur Piot. Conus président du C.A.F. Annemasse, Depouly et Savignot membres de la Commission ski, Maurice Lenoir qui traçait les itinéraires et dirigeait les guides, Yves Pollet-Villard, Mme Dombre, M. Millet qui dota généreusement cette épreuve. A l'issue du repas le docteur Latartet devait dire sa satisfaction devant le succès de ce XXIe Rallye représentant 6 000 journées de ski sans accident depuis sa fondation, M. Burdet mit l'accent sur la parfaite organisation et comme il avait décidé de se retirer de la présidence de la section de ski du C.A.F. à la dernière assemblée générale, il présenta son successeur, M. Maurice Viard. Celui-ci devait rendre hommage aux qualités de son prédécesseur et tirer les enseignements de ces trois journées sportives et amicales, remarquablement organisées. Le délégué italien termine la série des discours en soulignant la compétence des concurrents et de l'encadrement et souhaite un excellent accueil à tous l'an prochain en Italie. Le docteur Dombre donne ensuite lecture du palmarès et distribua les médailles aux participants et les très beaux lots offerts par la maison Millet. La coupe Latarjet fut remise à l'équipe italienne de Lecco pour les qualités morales et techniques dont elle fit preuve tout au long de ce rallye. Voici en outre le classement attribué aux diverses formations qui rappelons-le, passèrent trois nuits à Tré-la-Tête (1970 mètres) sous tente ou sous igloo avant d'entreprendre les ascensions prévues.

Epreuve traineau : 1. Lecco ; 2. Madrid II ; 3. Annemasse I ; 4. Fior di Roccia I ; 5. Saint-Jean-de-Maurienne ; 6. Briançon ; 7. Belfort I ; 8. Barcelone II ; 9. Dervio ; 10. Albertville ect...

ATTRIBUTION DES MEDAILLES

Médailles or : Albertville, Annemasse I, Barcelone II, Belfort I, Dervio, Fior Diroccia, Faverges, Lecco, Madrid V, Mandello.

Médailles argent : Barcelone I, Saint-Jean-Maurienne I, Mont-Blanc-la-Roche, Madrid I, Nice, Pontarlier I et II, Saragosse.

Médailles bronze : Annemasse II, Belfort II, Monaco, Salo, Sucia-Torino.

Rallye international du C.A.F. : Une médaille d'or pour l'équipe : belle récompense pour notre ami et chef de file A. Doucet, actuellement militaire au 4e R. G. et pour le sympathique barbu A. Zambianchi qui, avec un jeune moniteur J. Mollier-Camus représentaient la sous-section à cette difficile épreuve de haute montagne qui se déroulait cette année dans le massif de Tré la Tête. Trois jours skis aux pieds ou sur le sac à plus de 3.000 m d'altitude sous la neige et le vent, avec couchage sous tente et descente de traineau. Voilà qui est un exemple de volonté e de courage pour les jeunes et par des jeunes, car c'était sur le 33 équipes engagées l'une où la moyenne d'âge était la plus faible.

BRAVO ! pour la Médaille d'Or

* RAID EN VANOISE le même jour - Date 1er au 3 mai - 11 randonneurs
"... par Terminguon, nous montons au refuge de l'Arpon qui sera notre base - Deuxième jour : 5 participants (2 s'étaient retirés au refuge) tentent de gravir le Dôme de Chasseforêt par le Glacier du Dôme - D'abord dans le brouillard, puis par un vent de plus en plus violent et froid ; des vagues de neige de près de 1 m. de haut valentissent notre progression au premier tiers de la pente sommitale. Craignant les plaques à vent nous redescendons tous skis sur l'épaule - Dans la soirée nous sommes rejoints par Chamjaufa - Alciato - Hommons - Pouly ... qui après une

épopée héroïque dans la Vallée des Mammouths ... se trompent d'itinéraire au départ de Termignon, descendent en rappel dans des roches et couloirs terreux avant de nous revenir...

Le lendemain par grand beau temp, nous rejoignons les Dômes des Nants, des Sonnails et de Chasseforêt par le Glacier de l'Arpent - Neige excellente au retour.

* TRAVERSEE DE L'ALBARON (Hte Maurienne) - Date 10 mai - 12 randonneurs
Commissaire Condevaux - altitude : 3600 m

"Départ tardif de l'Ecot, montée au refuge des Evettes - Le Président et Pinpin (Condevaux) sont à la traîne et c'est dans la tempête et en pleine nuit qu'ils rejoignent le refuge, accompagnés de Fernand. Ils récupèrent Lulu Paleni qui tourne en rond dans la tempête. Le lendemain nous n'irons pas plus loin, car la "course" s'est installée sur la montagne - A refaire." (sic)

* INAUGURATION DE NOTRE LOCAL (15 mai 70)

Nous disposons enfin d'un local, d'un petit "chez nous" où nous pourrons ranger notre matériel commun et surtout nous retrouver entre amoureux de la montagne pour faire des projets et préparer des sorties. Les artisans de cette réussite sont Gilbert Champagne, Lulu Paléni et surtout notre artiste officiel Gégène KERN, notre président d'honneur. Il n'y a pas à se tromper toutes les peintures sont de lui dans le local et jusque sur la couverture de ce Livre d'Or. Merci à tous les ouvriers bénévoles.

— Discours de notre Président : Stiglio Louis

Après avoir salué toutes les notoriétés présentes, dont Mr Burnet et Mr et Mme Y. POLLET-VILLARD, Mr Scheller directeur de l'usine Stunzi (donateur) ...

« Pourquoi ce rassemblement ?
- Fêter un foyer de montagnards et d'amis de la montagne
- Faire la connaissance plus directe des divers représentants des collectivités de la cité.
- La circonstance de vous informer de la vie du C.A.F à Faverges, de la volonté de ceux qui l'animent, de ce qu'il organise, de ses objectifs possibles. » (sic)

Historique

« La sous-section de Faverges s'est constituée en 1945, à l'aube de l'équipement en remontées mécaniques des sites les plus exploitables pour le ski.
Elle a réussi de belles choses, la construction du Refuge Raymond Favre à la Sambuy en est le meilleur reflet.
En 1967 une grande transformation se précise. Nos activités ne pouvaient très logiquement se limiter aux champs de ski entretenus et balisés. De plus nous n'entrevoyons pas de faire concurrence aux agences de voyages... » (sic)

Aujourd'hui

« Nous comptons 100 membres dont la répartition géographique est la suivante :

Faverges	: 62	GIEZ	: 7	St Colombe	: 3
St Ferréol	: 8	Marlens	: 5	Grand Bornand	: 2
Doussard	: 7	Seytenex	: 3	Ugine (73)	: 2
				N.D. de Bellecombe	: 1

Répartition des âges :

18 à 20 ans	: 10	30 à 40 ans	: 25
20 à 25 ans	: 31		
25 à 30 ans	: 17	au dessus de 40 ans	: 17

Répartition de fréquentation des collectives

- Participants au moins à 2 collectives dans l'année (ttes activités confuses) : 40 %
- Jamais rencontré dans une collective : 30 %
- Isolés sortant exclusivement en dehors des collectives : 10 %
- Mordus totalisant au moins dix collectives : 15 %

Ces mordus représentent la force de toute société. Ils savent bien ici la joie de partager, de l'effort au morceau de tomme.

Répartition de fréquentation par activités

Ski alpin : 65 %
Alpinisme : 15 %
Randon. pédestre : 20 % ... » (sic)

Le Président fait le bilan des années 69 et 70 et une rétrospective depuis 1967, ce que nous venons de voir jusqu'ici, puis il reprend :

« ... Avec des moyens matériels très restreints, nous sommes satisfaits de tout ce qui a été entrepris, avec plus ou moins de réussite peut-être, mais toujours dans un excellent esprit. Notre tout petit budget est, croyez-moi, soigneusement équilibré.

Que ce local devienne un foyer des amoureux, toujours plus nombreux, de la montagne tel est l'un de nos souhaits.

Notre objet n'est pas tellement de réunir le maximum de monde, d'imposer un programme et d'enfermer l'individu dans les différentes collectives ; c'est l'évolution d'une véritable équipe afin de découvrir, de faire découvrir les beautés, mais également les dangers de la Montagne, de conseiller, instruire des rudiments les amateurs de tout âge, de telle manière qu'ils puissent mieux s'exprimer même en dehors du club dans chaque activité.

Chacun se sent profondément heureux, avec ces moyens, d'avoir parfois à peine goûté aux conquêtes de l'inutile.

Enfin notre plus grand désir est qu'il reste encore à nos descendants quelques surfaces non aménagées de notre grandiose patrimoine alpin. » (sic)

— Projection de films commentés par Mr POLLET-VILLARD

— Repas en commun avec toute l'ambiance que vous pouvez imaginer chaque fois que nous nous réunissons...

* TRAVERSEE DES ECRINS (Oisans) les 16-17-18 mai - 12 participants

le 16 { Montée au refuge du Glacier Blanc pour les uns / au refuge des Ecrins pour les autres

le 17 Huit gravissent dans le brouillard le dôme de neige des Ecrins - Montée en cordée pour les 2 leaders. Descente en poudreuse. Nous sommes rejoints au col des Ecrins par ceux qui arrivent du refuge du Glacier Blanc. Retour ensemble vers ce refuge par grand beau temps.

le 18 Les huit repartent pour passer le Col de Monnetier, grimpent le Pic du Rif et redescendent sur Vallouise (village) par le Glacier SEGURET-FORAN et le lac de l'EYCHAUDA - (7 H) - Les autres nous attendent avec les voitures

Commissaire : Froment

* TRAVERSEE DES 3 COLS (Mt Blanc) - (24 mai) - 5 participants
Couché la veille au Refuge d'Argentière.
Raid: Col d'Argentière, Fenêtre de la Saleina - Col du Tour
L'enneigement exceptionnel permet de descendre le front du Glacier du Tour à ski jusqu'au village.

* Pointe Percée (1ère course d'escalade d'application) 31 mai - 9 participants

* Ecole de Glace dans le Glacier des Bossons 7 juin - 13 participants
avec pour instructeur le guide R. MALLON
Max Prud'homme se fracture l'astragal.
Grand beau temps.

* Col de la Bérangère (Mt Blanc) 14 juin - 4 participants
Descente du glacier d'Armancette à skis
Grand beau temps
Commissaire: Champange Gilbert.

* Traversée du Dôme de Miage, course de neige avec le guide pour les uns
Aiguille de la Bérangère, course facile pour les autres
avaient été prévues pour les 28 participants rassemblés au Refuge de Tré-la-Tête, malheureusement le mauvais temps arrête tout le monde
Retour dans la vallée sous la pluie. Date: 28 juin 70

* Face Nord de Bionnassay (12 juillet) par DURIER - ALCIATO et BALMENS
Très bonne condition - Tentative Nocturne au Mt Blanc (8h du soir) (Dôme - Rognon) Demi-tour de reconnaissance par Robert et arrivée en fin très rapide et sur Dôme Pointe - sont gagnants
* Randonnée en Savoise (le même jour) Commissaire Chappis - 6 participants

* Aiguille du Tour - le 19 juillet - Commissaire F. MOLLIER - 13 participants
Grand beau temps - 12 au sommet.

* Traversée MIDI PLAN - le 26 juillet - Commissaire F. MOLLIER
- 1 cordée de 2
- 1 cordée de 3

* MONT-BLANC - les 1 et 2 août Comm. G. Champange.
par le Goûter - retour par le Grand Plateau
- 2 cordées de 2

* ARETES FORBES dans le Chardonnet - le même jour - Comm. R. Durier.
- 1 cordée de 2
- 1 cordée de 3

* Courses particulières entreprises par nos chevronnés: DURIER - LITTOZ - FROMENS. ALCIATO - BALMENS ...
- Aiguille du Moine voie Contamine
- Aiguille Verte par le Whymper
- Nombreuses courses en calcaire dont le ROCHER DE FIVE

Espérons que nos alpinistes nous donneront des comptes-rendus plus détaillés pour 1971.

16 * SORTIE - SURPRISE - Les Sept Lieux - Le 4 nov. - 29 participants

* Sorties moyennes-montagnes (voir compte-rendu ci-dessous)

* Assemblée Générale du C.A.F à CHAMONIX (15 nov.) Nous y participons.

* ASSEMBLEE Générale Régionale du Secours en montagne dans notre local avec les représentants des compagnies de guides, pilotes d'hélicoptères - P.S.M.M - C.R.S etc... Date 22 nov.

* BAL ANNUEL DU C.A.F. de FAVERGES (Salle des fêtes) Le 5 décembre 70

18/08 * Mt Blanc en traversée + STIGLIO + COUTEAUX - F. MOLLIER

25/08 * Aiguille des Pelerins (voie ?) DURIER - F MOLLIER

sous-section de **faverges**

présentation du comité 1970-1971

Président d'honneur : M. KERN E.
Président : M. STIGLIO L.
Vice-Président : M. MOLLIER F.
Secrétaire : Mme DOUCET MR.
Trésorier : M. ALCIATO A.

Commission Générale :

MABILLARD J., DURIER R., LITTOZ R., BALMENS R., CHAPPIS R., PAVINET JF., LATHURAZ R., BOURGEOIS C., CHAMPANGE G., DOUCET A., PALENI L., CONDEVAUX M., LOMBARD R., ZAMBIANCHI A., LAMBERSENS.

Les effectifs :

Ils sont stationnaires autour de 100, mais nous observons que le nombre des démissionnaires est largement compensé par le nombre des nouveaux membres où la jeunesse prédomine.

En 1970 : 101 membres dont 19 démissions pour 22 inscriptions.

Nous ne prévoyons pas de diminution sensible des effectifs pour cette saison.

Un vieux rêve :

Nous disposons d'un local que nous avons dignement et joyeusement inauguré le 15 Mai 1970. Il se trouve dans une annexe de l'usine STUNZI et on y accède par la conciergerie, rue des Fabriques.

Une bibliothèque sera prochainement constituée, et le matériel pourra désormais être regroupé.

Bilan de nos activités 69-70 :

Ski Alpin :

— Dent d'Arclusaz (Bauges), 15 personnes ;
— Col de l'Epine - Le Bouchet par le Col des Mouilles (Aravis), 10 personnes ;
— Pointe de la Mandallaz (Aravis), 13 personnes ;
— Pointe d'Areu (Reposoir), 16 personnes ;
— Gros Crêt de Valménica (Maurienne), 12 personnes ;
— Les Glières (Bornes), 8 personnes ;
— Tour des Crêtes (Val d'Arly), 12 personnes ;
— Grand Mont d'Arêches Beaufortin), 12 personnes ;
— Le Brequin (Maurienne), 7 personnes ;
— Rocher des Enclaves (Beaufortin), 11 personnes ;
— Dômes de Chasseforêt et Arpont (Vanoise), 11 personnes ;
— Refuge des Evettes (Maurienne), 12 personnes ;
— Dôme de neige des Ecrins (Oisan), 11 personnes ;
— Les trois Cols (Mont-Blanc), 5 personnes ;
— Glacier d'Armancette (Mont-Blanc), 4 personnes ;
— La Tournette, 10 personnes.

Voilà une remarquable série, malgré un milieu de saison très pourri 25 personnes environ ont participé à ces collectives, moyenne de fréquentation 10 personnes.

Rallye international de ski Alpin (massif de Tré la Tête).

Nos félicitations à l'équipe DOUCET A., MOLLIER J. et ZAMBIANCHI A. pour son excellent comportement qui lui a valu une médaille d'or.

Coupe André Garin à la Sambuy 33 participants dans la brume et le vent. Le vétéran CHAMPANGE Gilbert remporte la course et ravit la coupe à BERGER J.-P.

Qu'attendons-nous de la saison 70-71 ?

— Un programme au mieux comparable au précédent ;
— Un plus grand nombre de skieurs attirés par la randonnée ;
— Une journée au moins réservée aux exercices de traineau à l'équipement et à la sécurité ;
— Bien plus de collectives faciles à la portée des débutants et personnes peu entraînées recherchant avant tout une initiation et une promenade.

Alpinisme :

— 2 écoles d'escalade au rocher de Marlens ;
— 1 école de glace aux Bossons avec le guide MALLON R., 13 personnes ;
— 1 école de neige à Tré la Tête, avec le guide MALLON R., 10 personnes.

Tré la Tête a vu le rassemblement de 28 personnes réparties en trois collectives.

— la Pointe Percée, 7 personnes;
— Mont-Blanc avec traversée comme prévision, 4 personnes ;
— traversée Midi-Plan, 5 personnes ;
— l'aiguille du Tour, 13 personnes ;
— Parmelan, 6 personnes ;
— traversée du Chardonnet, 5 personnes.

Des collectives ont été annulées à plusieurs reprises à cause du mauvais temps.

Nos chevronnés : DURIER, ALCIATO, BLAMENS, LITTOZ et FROMENT ont fait de belles classiques :

— face Nord Aiguille BIONNASSAY ;
— aiguille du Moine voie Contamine ;
— aiguille Verte par le Whisufer ;

sans compter de nombreuses courses en calcaire dont la plus populaire est celle du rocher de Viuz.

Nous voulons exprimer au guide R. MALLON notre meilleure amitié pour tout ce qu'il nous a apporté. Nos principaux projets ayant été contrariés par le temps, nous lui assurons de croire que beaucoup d'autres se réaliseront.

A l'étude pour 71 : un camp d'une huitaine de jours.

La Randonnée moyenne et haute-montagne :

— Tré la tête : 14 personnes ;
— Couvercle : 4 personnes ;
— Mont Coin : 6 personnes ;
— Col de la Masse Cd d'Aussois: 6 personnes.

Ces collectives n'ont pas le succès escompté. L'absence de calendrier, tout comme pour l'alpinisme d'ailleurs doit être l'une des causes du piètement observé.

Nous essayerons de proposer l'an prochain des itinéraires en haute montagne qui semblent avoir une plus grande faveur.

En avant-projet officiel pour 71 : une traversée de la réserve des Bauges sur deux jours.

Les commissaires :

Ils sont peu nombreux, nous retrouvons très souvent les mêmes. Le Comité doit consacrer une réunion à ce problème de l'encadrement.

Ouverture du Comité à la jeunesse :

Après avoir rencontré Monsieur le Principal du C.E.S. de FAVERGES, nous souhaiterions offrir deux places de correspondants au sein de notre comité. Cette action doit déboucher sur une plus large information et une meilleure connaissance de nos activités ainsi que sur le recrutement d'une partie de l'équipe future.

Relations section-sous-sections :

Nous suggèrons l'organisation d'une rencontre annuelle des sous-sections avec la section en vue d'un échange pratique dont l'intérêt nous semble certain.

1971

* **Le Jallouvre** (Chinaillon) 10 janv. une quinzaine de participants avec nos amis Bornandins

10 janv.

Pour une mise en jambe, cela en fut une, puisque la plupart montèrent à pieds à cause du manque de neige, mais aussi de la forte dénivellation pour les débutants. Ciel bleu criard sur la neige éblouissante de soleil. Nos bons skieurs mangèrent pas mal de neige (soupe) pour la première sortie.
Le soir c'est une bonne fondue bien de chez nous qui nous attendait chez notre ami Nounoms.

* **Tirage des Rois**

15 janv.

Une cinquantaine de personnes assistaient à la soirée des rois au local de l'usine Stunzi. Le président Stiglio se montra très satisfait et profita de la circonstance pour préciser quelques points du programme des sorties de la saison en cours, un peu perturbée par une neige défaillante au rendez-vous hivernal.

Cette sympathique réunion se poursuivait par une projection de films tournés lors de sorties précédentes. Et il faut dire que leurs réalisateurs, s'ils font preuve d'indéniables qualités skis aux pieds ou piolet à la main, démontrèrent de réelles dispositions dans leurs prises de vues.

Images permettant d'évoquer d'excellents souvenirs, où la neige par contre ne faisait pas défaut.



Notre Président en plein discours.

Les Drus, l'un des tableaux de Gégène KERN dans le fond de notre local.

* **Rochers des Enclaves** (au-dessus du barrage de la Girotte)

17 janv.

Après avoir tiré les rois à Hauteluce au levé du jour, nous montons le plus haut possible avec les autos (peu de neige). Le temps demeurera pratiquement gris toute la journée. Si la neige est poudreuse dans le bas, c'est de la glace presque vive au sommet entre les rognons de rochers. Ce fut une grosse "bavante" pour un début de saison.

* **Mont de la COCHE** (Bauges)

24 janv.

Il pleut très haut en altitude, ils sont une quinzaine à monter dans une neige lourde

* **Le Quermos** (2301 m) « Nous sommes 12 partis du ~~somme~~ petit village pittoresque de G. Naves (1500) à 15 km à gauche de N.D. de Briançon. Temps gris. Neige bonne avec quelques plaques à vent malgré tout. Sur l'arête sommitale nous sommes gifflés par un vent violent qui soulève des tourbillons de neige glacée semblable à du sable projeté. La tempête est telle que la plupart redescendent ; j'ai les gencives qui saignent. Avec Bal et Pavinet, je rejoins

31 janv.

Fernand Mollier et "Quat'sous" (Roger Chapis). Au sommet pas le moindre vent. Descente tout d'abord dans une "neige de cinéma" puis "neige cartonnée" alternant avec plaques de glace. A 16H nous arrivons à Gd Naves. Montée 2H½. >> (J. DEMAISON)

* GRAND ARC (2489 m) entre la vallée de la Maurienne et de la Tarentaise.

7 fév. 71

« Date 7 février. Randonneurs : 23
Route jusqu'à Aiguebelle avec beaucoup de brouillard, puis à gauche nous montons jusqu'à Montsapey, petit village perdu à ≃ 1400 m d'alt.

Nous partons vers 8H des voitures. Le soleil commence juste à rosir le Gd Arc. Nous marchons ¾ d'heure dans l'ombre avant d'atteindre les premiers rayons du soleil. Nous sommes 23 dont ceux du Gd Bornand. Vers 9H½ nous cassons la croûte au soleil qui brûle et la peau et les yeux. Le ciel est merveilleusement pur. Les champs de neige chatoyant sous le soleil. Il fait chaud. Pourtant les vallées sont noyées sous une épaisse couche de brouillard qui donne au paysage l'aspect de fjords norvégiens. Je pense aux gens qui tournent en rond ou qui seront de mauvaise humeur parce que le ciel est gris pour eux... Nous arrivons au sommet de notre course : Petit Arc (2365) vers midi. 18/sur 23 au sommet où tout le monde mange et boit ~~de~~ plein de joie. S'il est écrit que la femme doit suivre son mari, notre ami Nounours a concrétisé ces mots en ayant eu soin d'attacher sa femme à une corde, mais d'après les témoins jamais il n'eut à tirer dessus... La descente dans une neige qui s'alourdit à mesure que nous perdons de l'altitude, fut un calvaire pour un certain "Mateo" qui, faute d'entraînement, avait le coup de pompe. Vers 15H¼ nous arrivons assoiffés, mais heureux vers notre point de départ. De retour dans la vallée, nous trouvons : brouillard, froid, obscurité et tristesse des gens. >> (J.D.)

* Pic du ROGNOLET (Chaîne de la Lauzière) - 14 randonneurs

14 fév. 71

« Nous sommes quatorze à partir bien que le temps soit gris et couvert. Tous semblent avoir la "forme" et montent suffisamment vite pour doubler des Grenoblois déjà âgés, mais peu sympathiques. A l'heure du casse-croûte (9H½) il neige légèrement, ce n'est pas vraiment de la ~~gr~~ neige, mais plutôt une sorte de grêle, au-dessous de nous le brouillard monte plus vite que les retardataires. Comme j'ai peur d'être saisi par le froid, je pars avec Dédé Alciato, Bacholet et "John" (Pavinet) à la recherche de Genin (en permission de l'armée) qui doit être quelque part perdu dans le brouillard sur la droite... Le brouillard s'élève pour nous dévoiler un ciel d'azur et un peu de soleil et tout là-haut sur un rognon la silouhette de notre homme. A peine l'avons nous rejoint que nous sommes très vite submergés par une grosse vague de brume lumineuse ; au point de consulter la carte quelques instants plus tard pour voir l'endroit exact où nous nous trouvons. C'est un peu à tâtons que nous gravissons une forte pente gelée pour nous arrêter sur une vertigineuse épine dorsale rocheuse* derrière laquelle se creuse un gouffre insondable à cause du brouillard. Plus tard Fernand, "Judu" et "Paliy" nous rejoignent, il est midi, et c'est de bon coeur que nous mangeons, en ~~ne~~ examinant des pics noirs et déchiquetés qui apparaissent, puis disparaissent à travers les voiles de brume qui se déchirent et se raccommodent sans-cesse. C'est sinistre ce film en noir et blanc. Le brouillard s'ouvre une dernière fois mystérieusement pour nous laisser entrevoir un troupeau de chamois qui sort brusquement de ces effrayantes citadelles noires pour se noyer dans l'océan déchaîné des nuages que Fernand appelle (vers) les alpages d'Argentine. C'est pratiquement sur une neige de cinéma que nous descendons. >> J.D.

* C'est l'arête des Frêtes

* Tour des Crêtes (autour de N.D. de Bellecombe)

21 février

« C'est avec un temps splendide que randonneurs ont fait le tour des Crêtes. Route en partie avec l'équipe d'Annecy. A signaler la participation de Thierry Mollier (11 ans) qui nous suivit sans "broncher" avec ses skis équipés en "position de descente...

La chaleur de la journée avait quelque peu ramolli la neige, mais qu'importe nous savions tous, qu'une bonne pôtée savoyarde nous attendait à N.D. de Bellecombe dans le chalet de Fernand Mollier où les dames de quelques uns ~~nous attendaient~~ avaient mis en oeuvre leur don culinaire. Heureux, rien qu'aux yeux pétillants de la plupart, nous avons chanté, mangé, bu et écouté les bonnes histoires de Lombard devant un bon feu de cheminée dans la grande salle de séjour sentant bon la montagne et les montagnards. >> (J.J.)

Une première : la descente de la Dent de Cons à skis

Alors que Sylvain Saudan vient de s'envoler pour les Etats-Unis dans le but de tenter de descendre à skis le Mont-Hood (3 421 m.) dans l'Orégon, il convient de signaler l'excellente performance réalisée par un jeune, Alain Doucet appartenant à la section du C.A.F. de Faverges.

Depuis quelque temps un projet trottait dans sa tête descendre la Dent de Cons à skis. Cette montagne culmine au-dessus de Faverges à 2 010 mètres, et présente des couloirs assez rapides. Après s'être quelque peu documenté sur ce coin qu'il ne connaissait pas, samedi dernier Alain Doucet mettait son projet à exécution. Parti de Cons Sainte-Colombe à 7 heures le matin ,sac et skis sur le dos, c'est à 13 heures qu'il débouchait non sans efforts à l'arête de la Dent de Cons, par une superbe journée. Le temps de se restaurer un peu, d'admirer le magnifique paysage s'offrant à ses yeux, et de musurer les difficultés à surmonter, à 14 heures ,il attaquait la descente. Pour les initiés son point de départ se situa à la table d'orientation. Deux couloirs se présentaient devant lui, il devait choisir celui de gauche, le plus rapide. Le départ fut difficile en raison de la non consistance de la neige, Alain Doucet craignant de provoquer avalanches ou glissement de plaques. La pente voisinant en moyenne 45 degrés dans les 350 premiers mètres. Au bout de trois quarts d'heure, après 500 mètres environ de cénivellé, il fut dans l'obligation de déchausser en raison de l'enneigement insuffisant.

Ajoutons que cet exploit, car cela en est un aux yeux des connaisseurs, fut suivi de bout en bout par M. Roger Ancillon de Verchères, à l'aide de jumelles, et qu'il fut l'un des premiers à féliciter Alain Doucet de sa périlleuse performance. Connaissant lui-même bien les lieux, il appréciait à sa juste valeur les risques de cette descente à skis, qui contitue sans aucun doute une première.

Nous sommes heureux de féliciter cet émule de Sylvain Saudan, mais gageons que nous ne sommes pas encore à la veille d'une collective organisée

à la Dent de Cons par le président Siglio.

Notre photo. — Alain Doucet (au centre) commente sa descente avec MM. Ancillon et Chappis.

Bravo à notre ami "Biscantin"! (Alain Doucet) qui fut l'un des meilleurs compagnons de cordée d'A. Garin. C'est aussi notre spécialiste pour le secours en montagne.

Date : février 71

* Traversée du Plateau des Glières - 28 fév.

« Nous sommes 5 de Faverges, Fifi ne s'est pas réveillé. Dans un petit village au dessus de la Balme de Thuy une foule de randonneurs rassemblés sous le patronage de la F.F.S attendent il est 5H du matin. Nous serons 300 d'un peu partout. Montés sur des sentiers glacés à la lumière des lampes frontales dans la nuit, c'est un long serpent d'étoiles qui glisse silencieusement, puis au lever du jour une armée de fourmis skis sur l'épaule qui se hissent au sommet du premier plateau où le rose efface peu à peu les taches grises, bleues, violettes de la neige. C'est magnifique! Notre équipe est tellement bien partie qu'elle rattrape sans peine l'ouvreur qu'elle ne lâchera pas. Jambes cassées - intervention d'un hélicoptère, puis de notre équipe peu après son arrivée à Orange. Pas de classement, c'est avant tout une belle promenade. Nous avons parcouru 27 km sur un dénivellé de 1300 m, paraît-il ? » (J.D.)

* Roc des Boeufs 28 fév. commissaire John (Pavinet)

10 participants font cette sortie pratiquement à notre porte ; course facile et courte, bonne neige à la descente.

* Traversée du Mirantin - (Beaufortin) 28 fév.

avec "Nounours", Veullet G, R. Champange, A. Alciato, et notre vieux copain "Pinpin" (Condevaux). Partis de "l'Adrait", malgré carte et boussole, je "pinaille" pour trouver le "pas de l'âne", noyé dans le brouillard. Horreur !... je prends le "Bec à l'aigle" pour le Mirantin. La descente sur "Mollesoullaz" ressemble plus à une coupe de bois, qu'à du ski (Fernand)

* Mont-Jovet (2500 m) crête entre La Plagne et Bozel - 7 mars

7 mars

« Nous sommes 12 à suivre le pas lent, mais combien endurant de notre commissaire Condevaux - 50 ans qui conserve toujours un teint frais et un esprit jeune. Son carburant secret c'est le jus de pommes de sa fabrication, c'est peut-être aussi le secret de sa conservation ? Ceci pour les buveurs de niôle... Temps splendide et neige de rêve, très légère ; aussi avons-nous essayé de godiller en jetant de temps en temps un coup d'œil à notre champion à la matière : Gilbert Champange - Nous gardons tous un bon souvenir de cette randonnée non seulement au point de vue temps, neige, mais aussi au point de vue paysage, panorama : c'est très varié, harmonieux et à la mesure de l'homme... » J.J.

* RALLYE DE LA MATHEYSINE - 6 & 7 mars

« Sur invitation du Club de la Muse et grace à l'initiative de J.P. Froment, sept Savoyards groupés en deux équipes, prennent le départ de ce rallye, au Col d'ORNON, avec une trentaine de concurrents :

- Equipe de 3 :
  DOUCET Alain
  Champagne René
  Mollier Fernand
- Equipe de 4 :
  POULY Jean
  RECHON Alain
  CHAPPIS Roger
  BALDENS R.

Les mains à RECHON

Vent violent, froid de canard. Après trois heures de montée, la course est neutralisée au premier contrôle (TETE DES FILLONS) à cause du froid (-35°) et du vent. Il restait encore une bonne heure à faire et en arrête S.V.P. !... Il y a un déchet énorme : neuf concurrents seulement touchant le contrôle, dont 7 Savoyards - A la descente, sur une neige verglacée, chute de notre ami "quat'sous" dans une pente soutenue et parsemée de pierres : 50 m de roulés-boulés impressionnants, mais heureusement sans mal, si ce n'est le moral ... pas vrai Roger ? Mais au retour il faut se rendre à l'évidence : RECHON a les doigts des deux mains gelés, POULY le bout du nez et "quat'sous" (encore lui !) il n'a pas de chance, une oreille, ce qui lui vaudra le lendemain un surnom de plus "BABAR". Et cela n'est rien puisqu'un Grenoblois a frisé l'amputation des doigts.

Notre D'ARTAGNAN (Pouly)

Le soir, comme il se doit, nous faisons plus ample connaissance de nos hôtes au cours d'un repas qui se voulut bien arrosé ... hum Doudou ?....

Le lendemain, c'est avec une cinquantaine de concurrents que nos deux équipes (la 6ème amputée de nos deux gelés, mais renforcée par J.P. Froment) prenaient le départ pour le Grand Galbert. En tête dès le début, elles ne devaient plus la quitter jusqu'au sommet : 4H30 de montée par grand beau temps et par une température plus clémente. La descente en neige de printemps fut un régal. Et ce fut autour d'une table bien garnie et d'une ambiance amicale ~~comme~~ il se doit que s'acheva la journée, avec la distribution des prix, et le fameux discours du président Docteur BARNOLA "hospitalier" ses troupes d'avoir laissé partir toutes les coupes en terre savoyarde. En définitive deux journées montagnardes qui inaugurent, nous l'espérons, des relations fréquentes et durables entre les deux clubs. A bientôt chez nous, les "Braultins" !... » (Fernand Mollier)

LA DESCENTE DE "BABAR"

* POINTE D'EMY (2700 m) - 14 mars

Commissaire : Lulu Paléni - 19 participants

C'est encore une fois le PERRON des ENCOMBRES but initial de la course qui dut être abandonné cette fois par manque d'enneigement. Aussi le commissaire, qui a plus d'une course maniaque dans son sac dirige-t-il sa collective vers la Pointe d'Emy (en face, mais de l'autre côté de la vallée). Temps gris au départ, mais soleil dans le sommet où un vent glacial nous renvoie. Quelques uns ne monteront pas jusqu'au sommet préférant faire "un casse-croûte de balayeur (sic)" sur l'avant dernier palier, alors qu'en haut le panorama est magnifique et la discussion sympathique avec des membres du caf de Saluces...

CHRONIQUE DU C.A.F.

Dimanche 14 mars. — Aucune inquiétude matinale pour les 19 participants de la sortie peaux de phoque, qui se dirigèrent dimanche vers la Maurienne. Le but initial fut abandonné par manque de neige, et la collective se retrouva à l'opposé pour gravir la Pointe-D'Emy (2 700 m.) Une très belle descente dans une neige croûteuse et qui ne s'améliora pas.

Dimanche 21 mars. — Dimanche prochain la sortie sera conditionnée au point de vue atmosphérique de la semaine. Inscriptions vendredi soir au local, heures habituelles, où une décision sera prise.

Le C.A.F de la Mure à Faverges -

A nos Amis Matheysins

Un jour, parmi nous sont venus,
Des êtres sympathiques et joyeux
Aux noms insolites et mystérieux
De "branlatins et glandus".

Ce n'était pas tout à fait des inconnus
Puisque'ils sont, tout comme nous,
De la montagne, c'est amour fou
Inaltérable et merveilleux des monts.

Ensemble nous avons goûté
A la griserie des grands espaces
Et sur la neige, en mêlant nos traces
Est née notre amitié.

Puis ils sont repartis,
Emportant avec eux
Le souvenir de moments heureux;
Mais ce sont maintenant nos amis.

FAVERGES

CHRONIQUE DU C.A.F.

Les skieurs Matheysins à Faverges.

Placé sous le double signe de l'amitié et de la bonne humeur, la rencontre des randonneurs du C.A.F. de La Mure et de Faverges, fut incontestablement une réussite. Le temps lui-même fut de la partie et le soleil aidant, s'il en était besoin, tout contribua à faire de ces deux journées un rassemblement débordant d'une intense et chaleureuse amitié.

Comme toutes réunions de ce genre qui se respectent, celle-ci fut couronnée par une imposante et succulente « potée » (plus de 50 participants) où c'est le moins que l'on puisse dire, la mélancolie ne régna pas.

Tous espèrent avoir encore souvent l'occasion de rencontres semblables entre amoureux du ski et de la montagne et un grand merci à tous ceux qui y contribuèrent.

Tous auront regretté l'absence de leur ami Roland Tranchant, qui victime d'une entorse ne put participer à la seconde journée ; il lui est souhaité un prompt rétablissement.

Sortie de Pâques pour le week-end de Pâques une sortie de 2 jours est envisagée. Se renseigner vendredi soir au local.

Samedi 3 Avril - Grand Mont d'Arêches -

Commissaire Champange

C'est à 6h que nous avons rendez-vous à Albertville avec une equipe du C.A.F de la Mure. Ils sont là avant nous. Nous faisons ou refaisons connaissance et déjà c'est parti, les rescapés du rallye de la Matheysine exposent leurs mésaventures ... et ils en ont eu ! La montée au Grand Mont aux pentes douces et faciles est toujours agréable. Le sommet nous réserve une vue et un tour d'horizon sensationnel. A la descente le groupe se scinde en deux, les uns redescendront par la voie normale tandis que les autres emprunteront la très jolie combe nord aux pentes raides et à la neige merveilleuse. (Première constatation, nos amis Suisses ne sont pas impressionnés par l'inclinaison des pentes. (nous comprendrons plus tard pourquoi) -

Seul ombre au tableau ; en descendant la voie normale P. Tranchant se fait une entorse et courageusement continua la descente. Encore une occasion manquée de se perfectionner au traineau.

Dimanche 4 Avril - Iva Cournette -

Commissaire Champange

Départ à 5h - temps incertain mais qui va s'améliorant -

Immédiatement les Faverginens prennent les choses en main --- et le tranchent de cheminer nous conduisant de broussailles en taillis par une trace tout fantaisiste du moins acrobatique - Affubler du double rôle de commissaire et de serre-file je dois aidé de "4 sous" pour les descendeurs et pester dans les passages par trop raides, les "branlatins", peu habitués à une semblable mise en jambe.

C'est toujours avec plaisir que l'on atteint un sommet et nos amis "glandus" ne font pas exception à la règle en découvrant le magnifique panorama offert depuis le sommet. Après l'effort le réconfort - c'est connu - mais est-ce l'air de Savoie ou le vin du pays - (peut-être les deux) toujours est-il que nos Matheysins deviennent euphoriques et attaquent allègrement la descente ... en oubliant un sac. Il paraît que le distrait se sentait des ailes dans la poudreuse de l'avalanche, alors que les miennes (d'ailes) étaient plutôt plombées, m'ayant dû descendre avec 2 sacs - Encore un privilège du serre-file).

Dans l'ensemble bonne neige, surtout dans la forêt où l'on a pu godiller à loisir à travers les "sapinots" ! A 13h tout le monde se retrouve à Serraval pour déguster la potée, chacun ayant, après tous ces exercices, grand appétit -

Fin de journée mémorable, où nos conteurs et chanteurs firent grosse impression.

---

* Dôme de Polset :

10 et 11 avril

Collective des 10 et 11 avril. — Par un temps magnifique, la collective « peaux de phoque » ralliait samedi le refuge de Péclet Polset. Le lendemain de très bonne heure, les participants commencèrent à gravir l'aiguille de Polset, et la descente s'effectua dans d'assez bonnes conditions.

Félicitations aux deux jeunes Bachollet et Pavinet qui se sont occupés de l'organisation de cette sortie.

22

Dimanche 18 Avril 1971

COUPE



Dimanche 18 avril. — 4e coupe André Garin. Course inter-membres dans la Combe de la Sambuy, à laquelle peuvent s'inscrire les femmes et les enfants de membres. Cette journée sera consacrée à la mémoire d'un grand ami qui fut l'artisan discret mais efficace, d'un Club Alpin français devant retrouver les activités et les traditions qui le caractérise.

Déjeuner au restaurant Morardet à Seythenex où les nouveaux membres recevront le baptême. Rassemblement au chalet Favre à 9 heures. Renseignements complémentaires et inscriptions pour le déjeuner, vendredi 16 avril au local entre 19 et 20 heures.

Seule année de ma non participation à la course mais journée sensationnelle. A l'année prochaine pour une nouvelle formule de la course

D Moll

— De gros efforts compensés par un bon réconfort un bon moral, de bons souvenirs.

Merci

J'ai bien bu, bien mangé, bien bu

Merci petit Jésus

DHDH

Vive la lanterne rouge

Vive le baptême

Bébert

On s'amuse Bien

Corretti

En tout cas, on a réussi notre baptême.

John

Baptême célèbre et durable

Toujours la même ambiance

Pour l'embrasse du CAF

~~Gormissat~~ Fifi

Au présent, comme dans l'avenir, la montagne qui nous a uni, nous gardera tous comme amis, restons solidaires

Merci aux organisateurs pour cette journée d'amitié

M. Garin

ANDRE GARIN

Malgré les évolutions de tout ordre que nous puissions observer, refuser, accepter, accompagner, n'oubliez jamais qu'un pays meurt avec ses traditions.

Le Président

André Garin restera un exemple d'entente entre les skieurs du canton.

pour la municipalité de Seythenex, les remontées mécaniques

Je suis heureux de constater que la Coupe André Garin soit devenue non seulement un hymne en souvenir de notre ami, mais encore une tradition pour rassembler dans la joie tous ceux du C.A.F et "baptiser" les derniers barbares au dieu Montagnard.

Il n'y a que le moral qui sauve... en effevant encore de nombreuses réunions de ce genre.

J. Champange

Il y a une ambiance...!

E. CHAMPANGE

..... et une formidable amitié!

«mon» disons notre copain

une bouteille de perdue

heureuse d'être baptisée

Christiane

Un ancien au Palmarès chargé de Béquilles Robiquet

Longue vie au CAF de Faverges

Amicalement Nes

Heureuses d'être baptisées ce soir et d'entrer dans ce groupe où règne une bonne amitié.

Si les Jambes ne suivent pas je suis de tout coeur avec vous.

R Franchaud

L'idéal de beaucoup: Amour. Bon vin montagne. Mais en montagne nous ne sommes jamais déçus..

Cancel

Comme il y a vingt ans pour Pierre, dix ans pour moi!!

P Brasset

Le CAF c'est un esprit
Le CAF c'est une âme
Le CAF c'est presque tout

C. Vaillet
P. Verrier

au diable la rogne et la grogne. vive la chaleureuse ambiance du CAF

Gny

Quand on n'en est pas on a envie d'en être

R Dangan

Le plus beau tango du monde c'est la Sambre à 69 ans Gégène

tout ce que l'on peut souhaiter l'année prochaine encore plus de Copains et Copines et une ambiance encore meilleure et beaucoup plus de Minettes comme disent nos amis les Mathésins

Heureux de cette journée, Vive l'ambiance CAF.

J Vallet

En espérant se retrouver l'an prochain, dans des conditions aussi excellentes. Le ski-club de Seythenex.

Cyanthieu

A mon frère "Dédé"
cette journée est dédiée.

Bons Souvenirs de la Journée du 18/4/71
Coupe André Gérin.

Ginette

COMPTE-RENDU DE LA COUPE ANDRE GARIN

Slalom géant dans la Combe de la Sambuy

* * *
* *
*

Bien que samedi après-midi le ciel gris avait appelé la pluie qui vint sans se faire prier, tout autre que nos organisateurs auraient pu se décourager : eh bien non ! Ils ont toujours eu le moral nos cafistes ! et leur foi n'a pas été vaine puisque le lendemain matin non seulement le ciel était serein, mais le gel avait durci l'herbe jusque sous les pommiers en plein de la vallée.

La réconciliation avec le temps attira 41 candidats dont 6 femmes et 5 enfants. A noter dans nos coureurs notre Président d'honneur qui est surtout notre artiste-né, toujours souriant, Monsieur Eugène KERN, 69 ans ; encore une preuve de la nature que la montagne conserve toujours dans la jeunesse non seulement l'esprit, mais aussi le corps, la forme physique. Ainsi au creux de la Sambuy, dans la joie chacun donna le meilleur de lui-même. Pourtant une ombre sur cette neige éclatante : la Coupe André Garin ne fut pas attribuée cette année à cause de plusieurs litiges touchant ceux qui avaient mis les meilleurs temps ; il leur était reproché d'avoir manqué une ou deux portes. L'an prochain nous placerons un gardien à chacune d'elles. Dans les temps nous avons :

1'08" Champonge Gilbert
1'15" Rechon-Reguet Alain
1'17" Durier Raymond
1'18" Doucet M. Reine
1'20" MOLLIER Fernand ... se plaçant dans les premiers

mais il faut aussi parler du dernier, de la "lanterne rouge" et je vous assure qu'il a souvent beaucoup plus de mérite que quiconque. Ne doit-il pas faire preuve de bonne volonté, de courage, mais aussi d'humilité pour braver tous les sarcasmes et les sourires ? Ce fut notre ami Bébert Gavarini qui supporta très bien tout ce poids. Bravo Bébert ! Dans le classement par catégorie chez les femmes : Irène Galetti ex-Doucet arrive 2ème et chez les enfants : 1er Thierry Mollier, le fils de notre vice-président plus connu sous le nom de Fernand.

Les traceurs étaient : Gilbert Champonge et Alain Rechon.
Le responsable du repas du soir : "Quat'sous" (Roger Chapuis) - Animateurs : Paleni et Lombard

FAVERGES

CHRONIQUE DU C.A.F.

Coupe André Garin : grande journée que ce rassemblement intermembres du 18 avril 1971, qui est à classer d'emblée parmi ceux des meilleures années. Les 40 engagés ont montré une diversité de styles étendus, sur une neige fort acceptable. Après une petite indigestion de portes, coureurs, parents et amis se regroupèrent près du chalet Favre afin de partager joyeusement sous le soleil un casse-croûte varié et complet, à l'issue duquel eut lieu la distribution des prix.

Dans la soirée, à Seythenex, plus de 70 convives apprécièrent au restaurant Morardet lapin et polente dans une ambiance que musiciens chanteurs, et danseurs amenèrent à un degré élevé. Chacun a pu inscrire quelquzes mots sur le livre d'or qui a circulé officiellement pour la première fois. Certains ne sont pas près d'oublier une belle cérémonie quelque peu éprouvante : les nouveaux cafistes baptisés ce soir-là.

Le C.A.F. remercie vivement les commerçants de Faverges qui ont bien voulu offrir des lots destinés à récompenser les coureurs.

Classement. — 1. Gilbert Champange 1'08" ; 2. Alain Rechon ; 3. Raymond Durier ; 4. Marie-Reine Doucet (1re dame).

Enfants. — 1. Thierry Mollier ; 2. Jocelyne Stiglio.

A Seytenex, au restaurant Morandet après le discours de notre Président Louis Stiglio, alors que la nuit tombait, imaginez 70 invités (4 ski-club de Seytenex et 15 ski-club Faverges) en train de dévorer lapins et polente arrosé d'un de ces gros vins rouges dont on ignore si c'est lui qui colore les visages ou bien si c'est l'oeuvre du soleil sur la neige ... déjà échauffés avec différents jeux comme la boite d'allumette qui circule de nez à nez et la fourme de conà-cou l'ambiance éclata davantage avec le baptême des nouveaux membres du C.A.F. : Première épreuve voir fig 1. Deuxième épreuve consiste à accrocher un étrier autour du cou et de faire grimper un ancien qui éprouve ainsi la force du nouveau. Troisième épreuve voir fig. 2 : signe du baptême avant dégustation d'une crême au chocolat succulente. Enfin l'enthousiasme arriva au summum quand Roger Lombard et son frère se mirent à l'accordéon, l'"Auvergnat" (Kitoz) à la guitare et "Doudou" à l'harmonica. La Danse commençant à épuiser une partie de l'assistance quelques uns se chantèrent à tour de rôle en nous révélant leur don : ainsi l'Auvergnat en chantant et composant une chanson sur nos montagnards, Jeannot Pouly en chantant la Montagne de P. Ferrat ; Hess (BRASSET) en mimant des chansons comiques ; Lulu Paleni en lançant sa voix de ténor ; Christiane (Chatienne) sa voix candide et notre Président Stiglio plusieurs dont la plus connue est la "pompe à merde".

On redansa encore longtemps, mais il fallut se quitter à regret. A l'année prochaine !

fig 1

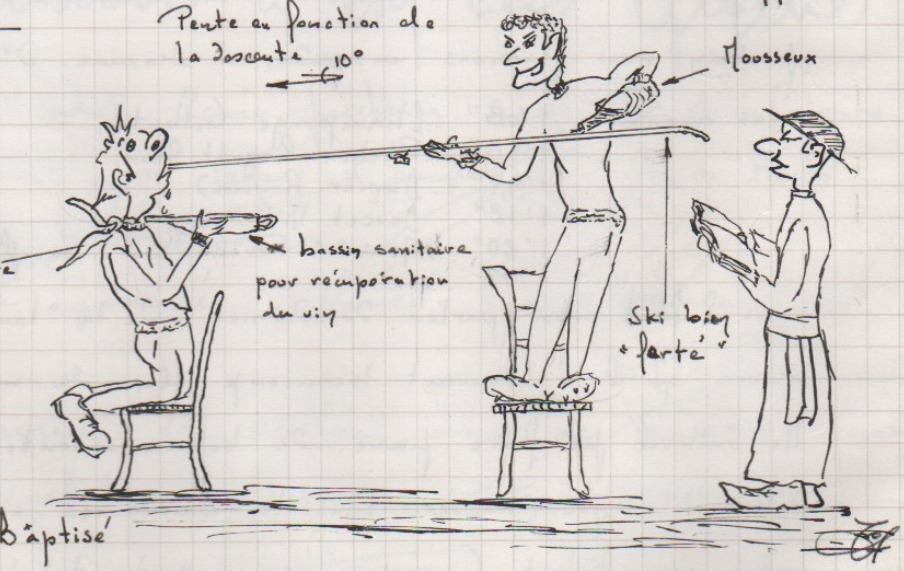

BAPTEME DES NEOPHYTES

figure 2 mais marquée par la crême au chocolat

NOTA : Attention ! souvent débordante de reconnaissance la nouvelle baptisée peut vous sauter au cou pour vous embrasser ceci au cas où vous êtes allergique au chocolat ou constipé.

(Doudou la lécherait !)

* GRAND PIC DE LA LAUZIERE. 25 avril 71

C'est toujours une belle course : pente soutenue pour la montée mais tellement formidable pour la descente.

La Haute-route 24 au 30 Avril 71.

En ce jour de l'An de grâce, 24 Avril 71, départ de Faverges à 5h30, sous la pluie, pour réaliser un vieux rêve : la haute route. Voyage sans histoire jusqu'à Verbier. De là départ au "fendant" pour être dans l'ambiance. Nous faisons connaissance de deux sympathiques valaisans qui nous conduisent sous la neige et le brouillard jusqu'au Col de Vaux. C'est ici que commence véritablement notre aventure, et immédiatement nous sommes dans le bain. Après un quart d'heure de marche dans le brouillard notre "quat'sous" national se fait remarquer en cassant un de ses bâtons. Finalement, après d'autres mésaventures sans gravité (pierres sous jacentes cachées par la neige fraîche - chute de Balmens) nous arrivons à la cabane Jonfort - 2400m. Premier contact avec les "cabanes" suisses - très bonne impression - propreté et aménagement remarquables.

Première organisation du groupe

- Chef mécano - Gilbert.
- Vétérinaire - Fernand.
- Chef cuisinier - Lulu
- Adjoint cuisinier - Robert.
- Cameramen - "quat'sous".

Première réparation : la canne à "quat'sous".

Premier pépin : en réparant un étrier le mécano casse la pince universelle - Ça commence bien ! 1ère étape ... c'est parti.

Dimanche 25 Avril

Fernand inquiet et impatient se lève pour la 3ième fois, mais il neige toujours. Vers 7 heures le temps semble s'arranger et nous partons - neige excellente - 30cm de poudreuse ; malheureusement ... ça monte. Arrivé au Col Jonfort sous prétexte de gagner du temps - une idée de Fernand - nous attaquons notre 1ère descente ... avec les peaux. (ceux qui ne skient pas serré tombent) Après bien des hauts et des bas et de descentes en pentes sud dans la neige molle et sur les pierres (un homme heureux ! Gilbert.) et cela pendant 11 heures, nous arrivons enfin à la "cabane des dix" - 2928m. Chemin faisant "quat'sous" a fait une mauvaise rencontre - l'homme au marteau - (1ère dévaluation)

2ième étape - ouf ! dans le dos ... et les jambes.

Lundi 26 Avril.

Levé 4h départ 5h30 Objectif le Pigne d'Arolla - 3798m. Arrivée au sommet à 9h10. Descente dans une mauvaise neige ~~neige~~ avec un passage scabreux dans les seracs pour rejoindre la cabane des Vignettes à 12 heures - 3160m. Sous les sacarsmes de leurs collègues nos deux "cacaprins" vont se laver et se raser, (faut le faire) ; les autres préférant se relaxer. Dans la soirée le temps se gâte et il commence à neiger.

3ième étape ... c'est fait.

Mardi 27 Avril - Il neige toujours, pas question aujourd'hui de "crapahutter" Nous jouerons donc à la belotte les bouteilles de "fendant" et de "pinot" que nous ne pouvons boire les jours de marche.
- Cordée Fernand - Robert contre la cordée Gilbert Quat'sous - Lulu qui est de trop se contente de boire - Score non homologué -
4ième étape dans le - 1000

Mercredi 28 Avril - Le temps a tourné à la tempête - Il neige et souffle violemment - Le combat à la belotte ne pouvant s'éterniser - (d'autant plus que Fernand, pour compenser une chance défaillante, est soupçonné de lui donner, de temps à autre de sérieux coups de pouce) - nous décidons de rejoindre Arolla et de remonter à Zermat par la vallée - (c'est moins pénible) - Descente encordée du glacier d'Arolla dans la tourmente et 30cm de neige fraîche - ce qu'il y a de curieux dans notre expédition, c'est que la bonne neige se trouve toujours soit à la montée, soit dans les descentes encordées dans le brouillard - Arrivée à Arolla vers 10h où nous assistons au départ pour le stand de tir, de l'armée Suisse - "Quat'sous" s'achète une paire de cannes - Descente en car puis remontée en train jusqu'à Zermat où nous arrivons vers 15h. Remontée en téléphérique pendant laquelle nous formons des vœux - (il est 16h30) pour que les deux derniers téléskis devant nous mener au pied du refuge Théodule fonctionnent encore - Hélas, il est trop tard et malgré nos efforts nous ne trouverons personne pour les remettre en marche - La mécanisation et la facilité auraient elles repris le dessus? non, car c'est sans regrets que nous remettons les peaux, sous les regards intéressés ou simplement curieux des derniers "pistars" qui cultivent leur bronzage assis face au soleil - Cette montée est un enchantement, le temps est magnifique et nous avons un tour d'horizon splendide - Le Cervin est vraiment imposant.
- Ce soir pas de refuge suisse mais italien; la différence est sensible -
5ième étape ... étape touriste -

Jeudi 29 Avril - Leve 6h - Il fait un temps magnifique - Départ 7h -
Objectif - Cabane Bétemps - 2880m - en passant par le Breithorn - 4150m -
- Cette une course facile mais très jolie - La vue du sommet y est de premier ordre. Les sacs étant restés au col du même nom, ce sera notre seule descente sans fardeau par une belle pente un peu raide mais régulière et surtout par bonne neige.
Nous reprenons nos sacs et continuons notre marche par une longue traversée légèrement ascendante, exposée plein sud où il y fait très chaud - Lulu en a les jambes coupées et nous devons mettre de la neige sous nos casquettes - Il est 12h -
- Nous parvenons enfin à un col situé au pied de Castor et Pollux, nous savourons l'air frais qui circule à cet endroit, puis, nous nous encordons pour attaquer la descente du Schwartzenglatcher (glacier noir). Cette descente, avec ses pentes raides, ses passages délicats dans les seracs dans un cadre sévère mais magnifique est vraiment très belle - A 17h nous arrivons à la cabane Betemps -
6ième étape ... dans les cordes -

Vendredi 30 Avril - Réveil à 3h - Objectif - St Rose - 4527m -
- Malheureusement il neige, et cette étape, qui, certainement nous aurait laissé un excellent souvenir, nous ne pourrons pas la faire - L'attente d'un jour aléatoire d'ailleurs, nous ferait rentrer trop tard - Ce sera donc la fin de notre expédition et notre dernière étape - Cabane Betemps - Faverges - Pour cette ultime journée, notre ami "Quat'sous" - qui n'en vaut plus que deux - conséquence d'une nouvelle dévaluation - ne pouvait pas ne pas passer inaperçu en faisant trempette dans le torrent au bas du glacier.
De retour dans la vallée, sales et bardus, nous éveillons la curiosité des gens, qui se retournent sur notre passage, d'autres même, nous photographient.

- La haute-route n'est pas seulement une épreuve d'endurance ou de performance physique, mais c'est aussi, et surtout, une épreuve morale, où la volonté, la modestie, l'esprit de compréhension et de camaraderie ne doit jamais se démentir - La haute-route

c'est le fixer chaque jour un but, l'y tenir et arriver. C'est défaire l'arrêter, alors que l'on sent de trouver la bonne cadence, faire une réparation, attendre un collègue épuisé, faire la trace, sortir la carte, la boussole, l'altimètre, faire et refaire le point avec la hantise toujours omniprésente, de conduire le groupe dans une mauvaise direction, ce qui, étant donné les dimensions des étapes serait une catastrophe - et tout cela sans réflexions amères ni mots acides. Soit c'est aussi la joie de marcher dans l'air vivifiant du petit matin, de faire un sommet, de sauter un passage difficile, de faire la haute halte - croûte et aussi le soupir de soulagement de l'on étouffe lorsque l'on est sûr d'avoir trouvé la bonne voie -

La haute route, c'est une grande école et je suis certain que chacun de nous y a puisé un enseignement.

G Champange

Faire la haute-route, le plus dur
C'est fait, soyez en sûr,
De grimper avec des sacs trop lourds,
S'archer encore et toujours!
Voir dormir sans faire de cauchemars
A côté de ces gars vraiment pas beaux à voir.

G

GILBERT CHAMPANGE

Au col du BREITHON

ROGER CHAPPIS

FERNAND MOLLIER

ROBERT BALMENS

LUCIEN PALENI

* RALLYE International du C.A.F.

30 avril - 1er et 2 Mai 71

Bravo à Dédé
Dudu
et Doudou !

Chronique du C.A.F.

Au rallye international de ski alpin qui se déroulait cette année dans le Tessin italien les 30 avril, 1er et 2 mai, l'équipe du C.A.F. de Faverges a obtenu la médaille d'argent. Il convient de féliciter pour leur esprit de décision et leur comportement, André Alciato, Raymond Durier et Alain Doucet. Cette équipe précipitamment constituée a bien rendu la bonne forme de chacun de ses éléments.

9 Mai 71. La Cournette - Course organisée par le C.A.F de Chônd

- Arrêt le raid d'une semaine que nous venions d'effectuer, je pensais bien être "vaccinée" du ski de montagne pendant quelque temps et pourtant c'est avec joie que j'ai entendu Fernand me demander de faire cette course avec lui. La vaccination une fois de plus s'avère inefficace, le virus est trop puissant. Donc à 5h départ de Faverges - Nous sommes 6 à courir - A 5h½ nous dépassons les voitures et à 6h½ première halte à Tolairy. Là nous devons attendre 7h avant de partir pour le sommet que nous devons atteindre avant 9h sous peine d'être éliminés. 2h pour aller au sommet cela ne nous inquiète pas trop, aussi décidons nous de ne pas trop forcer et de garder des réserves pour la descente. Si l'altitude vient en mangeant, la cadence vient en marchant et c'est les premiers et à 8h½ que nous délogeons sous le sautoir. Nous discutons et admirons le paysage en attendant les retardataires. Notre ami Bebert, premier porteur des coureurs (...!) et à qui Fernand a généreusement octroyé une bonne partie de ses vêtements, arrive et fait, sous les exhortations et en le cramponnant fortement, le sautoir. A 10h30 premier départ des coureurs. Nous n'attendons que trois équipes (on espérant faire mieux l'année prochaine) Deux équipes hommes : Champange Pierre et Doucet Alain et Champange Gilbert - et une équipe mixte : Champange Suzanne (15 ans) que l'on ne doit pas élever pour son courage et sa performance, et Patchet Pierre. Classement : Doucet A. - Champange G. 1ère Champange P. - Collier F. 2ème - Fernand a eu des ennuis chemin faisant, il est vrai que j'avais oublié de lui dire, avant le départ, que pour ce genre de transport on ne se tenait debout... uniquement. Quant à notre équipe mixte, elle a battu l'eau et remporte la coupe - A midi le soir, l'heure, un solide casse croûte et une sieste prolongée nous entamons la 2ème partie du programme : le slalom encordé - Au départ 2 équipes fraîchement : Collier - Champange G. (1ère) partent allègrement à la haute route ! et Doucet A. - Champange Pierre. Qui se battent en seconde position.

G Champange

15 & 16 mai 71

CHEZ NOS AMIS GLANDUS

OU EN PAYS MATHEYSINS

L'Aiguille des Marmes (2865 m) depuis VALSENESTRE (1309 m)

Samedi après-midi une douzaine répondait à l'invitation de nos amis Glandus, (voir C.A.F. de La Mure page 20), sympathique tribu de crapahuteurs de l'impressionnante et rude pays Matheysine. Ils nous attendaient nombreux dans leur refuge qui n'est autre que l'ancienne école du pittoresque village de Valsenestre, abandonné depuis longtemps, mais amoureusement restauré par quelques citadins asphyxiés par leur ville... Mémorable souper dans la cordialité qui commença avec la distribution d'une bonne soupe commune et se termina avec une ribambelle de bouteilles de mousseux qui sortaient une à une des insondables vésanes du docteur Bannola, Président des Glandus. Coucher tard, mais lever tôt le lendemain dimanche. Trois collectives avaient été proposées :

- Le Glacier Courbe qui mobilisa nos meilleurs skieurs, mais aussi les fameux mollets d'acier, puisque la dénivellation était de 1800 m sur un terrain particulièrement pentu d'un niveau alpin très élevé. Fernand Mollier ; René et Gilbert Champagne sont de l'expédition. (voir article p 32)

- Le Col d'Aillot (3093 m) fut une course moyenne, nos randonneurs Quat'sous, Bébert et Rechon eurent la chance d'être encadré par six sportives du pays.

- Le lac de Labarre (2441 m) fut une magnifique randonnée pédestre pour nos nouvelles recrues, nos estropiés et nos bonnes-volontés qui découvrirent une montagne pure dans son cadre sauvage, belle dans son dépouillement où les marmottes et les flèvres peuvent encore vivre tranquille, loin des mains avides et cupides, seulement protégées par des hommes (suite p 32) →

Moi, vieux hoplotin et glandus de la Mollegrine, des Alpes et d'ailleurs je prend la plume pour célébrer la vertu et les qualités de nos amis Favergiens. Bons à la montée, bons à la descente, bons à table, à la bouteille ils ont fait notre admiration nous ne pensons qu'à les imiter et ne souhaitons que gravir avec eux bien souvent l'Alpe sublime, les cimes altières, franchir d'horribles Bergschrund, dominer des abysmes insondables et respirer l'air éthéré des Altitudes pour garder une santé inaltérable et un moral d'acier.

Grosses bises à tous.

Barnola

Moi, pauvre Glandu Malade, souffreteux, ne supportant plus l'alcool malgré mon age, ne pouvant me mesurer à ces terribles Favergiens bon à table, Bon à la Montée Bon à la descente (les 2) – (reprise BARNOLA) je ne peux que ~~leur~~ les féliciter bien modestement et leur souhaiter de garder longtemps une santé de fer et des mollets d'acier.

Bernard Col

Des Favergiens, dignes d'être Mothéysins, sont venus parmi nous, revenus parmi nous avec des jarrets d'aciers, des pieds "d'estalles", une fière stature, attentifs à tous, aux sacs bien garnis – Salut à tous

Marie Odile

Heureux de voir réunis dans une ambiance architerribolifiquement chaleureuse mes amis du pays natal et du pays adoptif à l'occasion d'une course téméraire, je souhaite de nombreuses autres réunions comme celle-ci.

J.P. Froment.

Nous avons voulu suivre les mollets velus des Favergiens et nous y avons laissé des plumes (!) Amicalement B. Demarle

Nous avons retrouvé avec plaisir la gentillesse des Favergiens pour une course et une neige formidables. Nous leur disons à bientôt...

M. Dudoit Abbeaudin

et ici à notre sens - file Alain -

Col Jivin Gigi

Interrompons la vaisselle pour dire un chaleureux au-revoir à nos amis de Faverges.

Odette

FAVERGES

CHRONIQUE DU C.A.F.

Dimanche 16 mai. — C'est au départ d'un petit village typique de l'Oisans « Valsenestre » à 1 309 mètres que rendez-vous était pris avec les amis du C.A.F. de La Mure, dans leur refuge dit « La Crapahute ». Le groupe était scindé en trois collectives et douze partants.

Peaux de phoque. — Le glacier Courbe 3 258 mètres avec du départ à la cime une pente soutenue ; cette collective est d'un niveau alpin très élevé, les 100 derniers mètres au sommet ayant une pente de 45 degrés, le Col d'Aillet 3 093 mètres, course d'un niveau assez moyen, les 200 derniers mètres en piolet-crampons.

Ces courses réalisées dans une neige de printemps furent les plus belles effectuées cette année et les amis matheysins doivent en être remerciés.

Randonnée pédestre. — Le lac de Labarre, 2 441 mètres devait permettre de découvrir de nouveaux sites sauvages de l'Oisans dans un émerveillement croissant. Nous nous promettons d'y retourner plus nombreux. Une belle journée qui s'est terminée au refuge devant une énorme « pasta-chutte ».

Ecole d'escalade. — Il est rappelé que les cours d'escalade commenceront le jeudi 20 mai à 14 heures au rocher de Marlens. Responsable M. Durier.

Collectives des 22 et 23 mai. — La tête du Ruitor. Commissaire Stiglio. Inscriptions et renseignements au local vendredi 21 mai de 19 à 20 heures.

(suite p. 30)

de montée à pieds sur des chemins vertigineux et certainement impraticables pour les vaches... C'est enfin une énorme "pastachutté qui fit le régal et réconforta les estomacs ménés par l'effort et l'enthousiasme. Notre cuisinier était un de ces bons vieux montagnards à l'accent d'outre-Alpes pour qui les pâtes méritent une attention toute particulière, étant l'élément indispensable et de base pour toute expédition alpine - Première sortie de Mademoiselle Yvette de Montisbrand...

- Collective "Peaux de Phoque" des 22 et 23 mai à la Tête du Ruitor (3500 m) Jacques Demaison, Besnard, René Champange, Bachollay, Albert Gavarini et Louis Stiglio.

- Bourg St Maurice, Ste Foy Tarentaise, hameau du Miroir où nous venons pour retirer la clé d'un chalet pour la nuit. Une équipe du CAF d'Albertville nous a précédés. A signaler : Le propriétaire est un ami de "Nounours" du Grand Bornand - Dicton du pays : « Aux Rameaux, vent de Foehn à Seez, vent de Foehn toute l'année » - Epandage du fumier sur terrain à très forte pente : l'homme tire le mulet qui tire la barotte pourvue par la femme et d'un léger coup

de fourche le fumier se réparti sur au moins 20 m — La région est régulièrement l'une des moins enneigée des Alpes du Nord —

— Sur la fin du parcours les voitures "dégustent", il faut pousser sur une route défoncée — Abri de nuit à la Sassière dans une des maisons de pierre abandonnées, nous avons la chance de trouver 3 lits rudimentaires mais acceptables — René Champange nous confie que lors de sa plus tendre enfance il dormait toujours sur un matelas bourré de barbes de maïs, il est surnommé depuis "fleur de polente" — Départ à la frontale (pour ceux qui en ont) le lendemain à 3 heures dans la brume et la bruine — Au bout de 4 heures de montée le glacier de l'Avernet commence à fatiguer certains — René Champange nous laisse sur place histoire de se dérouiller un peu — Nous émergeons du plafond brumeux éclaboussés de soleil et d'azur en débouchant au col de l'Avernet, ils font quand même les choses bien en Italie ! Besenval, à la dérive depuis peu, arrose copieusement la neige à son arrivée au col — Sa vomissure très colorée est d'un bel effet sur la neige immaculée — Bachollay puis Stiglio rejoignent Champange au sommet de la Tête du Ruitor —

Enfin la consolante, la soulageante descente dans ce spacieux couloir qu'est le glacier d'Avernet — Besenval a retrouvé ses meilleures jambes après sa vidange, Gavarini recherche le meilleur style et adoptera souvent des rotations violentes de 180 degrés sans toucher neige — Le ballet du groupe est quelque peu heurté et désordonné mais ça descend tout de même sans "soleils" très spectaculaires — Chacun est heureux, le but est atteint !

— Collective randonnée du 13 juin au lac de la Vogealle (Faucigny)

Combien peu de participants mais Hélène Tiphine, Albert Gavarini et Louis Stiglio, après un déplacement un peu long jusqu'au Cirque du Fer à Cheval, seront comblés par le grand beau et l'intérêt du circuit — Départ 8 heures puis léger casse-croûte aux chalets du Boret vers 9 heures — C'est à partir de cet endroit que l'itinéraire devient intéressant — Progression sur un beau calcaire compact fort travaillé par l'érosion, panorama très enveloppant avec un imposant

Jeant montagneux allant du Cheval Blanc au Pic de Tenneverge.
Nous foulerons la neige avant d'arriver au refuge CAF de la Vogealle (bon état - capacité 20 places environ) puis enfin au lac recouvert de neige vers 12 heures, au pied des dents Blanches.
Retour par le Fond de la Combe, aux sources du Giffre, sous le Glacier du Ruan. Vers 16 heures nous mettons le cap sur Faverges en se promettant de faire découvrir à bien d'autres ce circuit varié. A signaler : une "voie romaine naturelle" pavée de calcaire tout près du refuge.

Au petit matin ...

Il est bon de faire un récapitulatif de ce que fut l'été 71 - Si le Livre d'Or semble avoir été quelque peu oublié au fond d'un tiroir, il est certain que les collectives en hautes et moyennes montagnes, bénéficiant d'un temps exceptionnel, ont connu beaucoup de succès.

* La Combe du Mt CHARVET (Aravis) - 8 mai

Commissaire Besenval - Quatre randonneurs - Pluie - neige - brouillard.

* RALLYE du C.A.F et C.A.I. (Italie du nord) : voir article page 29 - le 30-1er et 2 mai

* Concours de ski du C.A.F. de THÔNES à la Tournette : voir article p 29 le 9 mai

* La Roche Parnal (fjs d'Orange dans les Gliéres) - le même jour : 9 mai

Première sortie escalade et randonnée pédestre.

1ère cordée dans la Fanfan I { Roger Lithoz / Yves Papetti } T.D. inf.

2ème cordée dans la Fanfan II { Jurier Raymond / Balmens Robert } T.D. sup.

Un groupe de quatre filles confiées à la garde de Dédé Alciato grimpe à la Pointe de Soudine (montagne à chèvres)

* Le Glacier Courbe et le Col d'Aillot (peau de phoques)

Le Lac de Labarre (randonnée pédestre) - le 15 et 16 mai } voir p. 30 article

* Ecole d'escalade au Rocher de MARLENS - le 20 mai - Ascension

Commissaire Jurier

Neuf personnes y participèrent dont cinq élèves.

* FACE EST du CHARBON

Première appelée La Voie des Branlotins

20 Mai 1971 Jean Paul FROMENT et André ALCIATO
TD 20 pitons (relais compris) 5 à 7 heures
Hauteur totale 260 m 130 m soutenus avec bons relais.
Rocher assez bon, pitonnage moyen.



T.S.V.P
pour détails techniques et commentaires

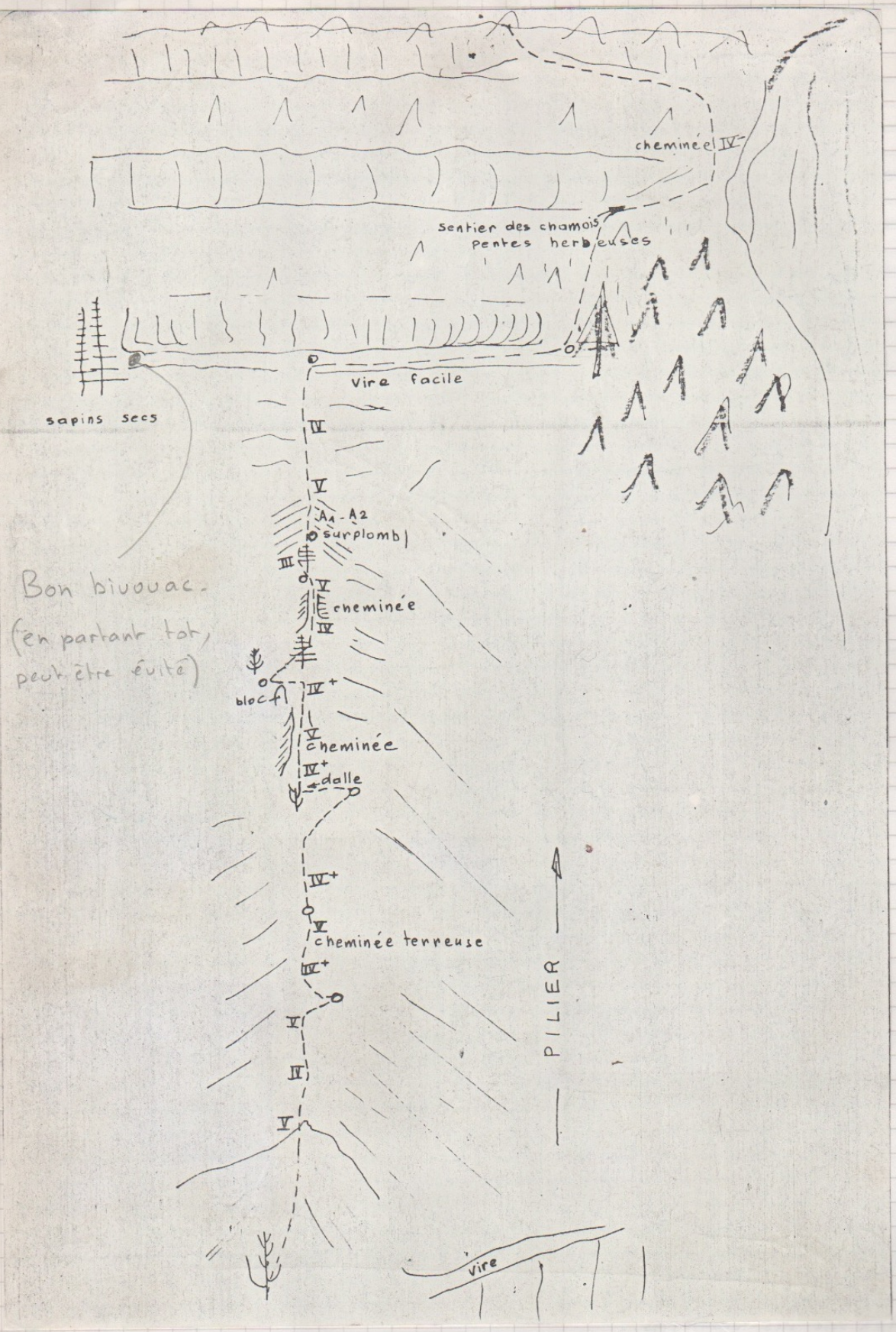
cheminée IV-
sentier des chamois
pentes herbeuses
vire facile
sapins secs
IV
V
A1 - A2
surplomb
III
V
cheminée
IV
Bon bivouac.
(en partant tôt,
peut être évité)
bloc
IV+
V
cheminée
IV+
dalle
IV+
V
cheminée terreuse
IV+
V
IV
V
PILIER
vire

Partis en début d'après-midi le jour d'Ascension, nos grimpeurs se laissèrent surprendre par la nuit qui les invita à bivouaquer. Une mère inquiète déclanche le Secours en montagne : hélicoptère de la Protection civile et grand branle-bas à travers les usines de Faverges pour récupérer les secouristes. Tous les gars sont prêts à prendre l'appareil, mais voilà que les sinistrés souriants et victorieux arrivent... J'ignore s'ils reçurent une "branlée" pour l'émotion produite, mais la première s'appelle la voie "des branlotins"... ils retournent quitte pour une tournée générale

* TETE DU RUITORD - Italie frontière - le 23 mai (voir article du Président p. 32

* DENTS DE LANFON - 23 mai 71 - 3 cordées

Photo DEMAISON

- Littoz - Roman
- Durier - Pavinet
- Grange - Papetti

Réservé aux Commentaires des intéressés

Cette escalade me rappelle le souvenir de la première escalade de Dédé Garin et la joie qui inondait son visage quand il nous raconta sa réussite. Il avait alors 18 ans. Ce qui va suivre est extrait de son journal :

" 8 octobre 1963 "

J'ai fait la Dent Sud des Lanfon - C'était assez dur, car nous n'avons pas suivi l'itinéraire normal. Je l'ai fait avec J. Paul, il a bien marché. Voilà l'escalade :

Au départ, c'est facile : sur un petit pré très pentu, quelques mètres et c'est le rocher, lisse et pourri. Un petit couloir vertical de 2 m de haut s'offre comme passage, mais il y a de l'herbe et de la terre ; aucune prise stable. Pose d'un étrier, le piton tient mal. Il faut bien commencer ; ça passe, maintenant je grimpe sur un autre pré très pentu. Jean-Paul ① me rejoint. Le paroi est là devant nous, imposante, verticale. Trois passages s'offrent à nous : une cheminée, puis une faille, mais au sommet ça doit être en surplomb : éliminé. Un couloir très pourri et pas plus engageant. Nous grimpons sur un petit éperon qui donne accès à un banc et à une paroi presque verticale, mais qui semble

① J.P. Boymond

avoir de bonnes prises. Hélas, c'est très pourri, mais c'est le seul passage valable ! Il faut faire très attention pour ne pas provoquer une avalanche de pierres à chaque instant. Un petit surplomb m'arrête ; j'hésite un moment, et puis je me décide ; j'essaie de poser un piton pour la pose d'un étrier en cinq endroits différents avant qu'il tienne. J'essaie de m'appuyer le moins possible sur l'étrier, je rampe sur le rocher pour passer le moins possible. La corde, les étriers accrochent le rocher et m'empêche de progresser, c'est très pénible, mais après quelques minutes le passage est forcé. C'est le seul passage dur. Un petit banc, la traversée d'un couloir pourri, c'est moins raide, mais les rochers tremblent sous mes pas. M. Paul déclanche une véritable avalanche. Moi, de justesse. Maintenant tout est très facile jusqu'au sommet, mais il faut faire très attention aux chutes de pierres. 11 H 30 c'est le sommet, il fait beau, je suis très heureux.

La descente se fait par la voie normale que nous avons trouvée. Trois rappels de 30 m sont nécessaires. Je remplace un piton et un mousqueton dans la paroi.

Ma première vraie escalade. Je suis fou de joie ! "

* COLLECTIVE DANS L'OISANS - les 29-30 et 31 mai ou Pentecôte

Commissaire : FROMENT

Refuge du Châtelvet (au fond la Meije)

« Samedi - Départ pour la Bérarde à 13 H. 16 inscrits, mais seulement 7 partants, même le commissaire nous fait "faux-bond". Une bonne équipe "quand même" : voir photo ci-dessous : Gonessa dit Fifi ; Paléni dit Lulu ; Gilbert Champagne - Jeannot Pouly ; Chaffis Roger dit "quat'sous" ; Bacholet, le benjamin et Fernand Pollier, reporter-photographe dans la circonstance -

1 H 20 pour monter au refuge du Châtelhet - La neige est là, majestueuse.

Brèche de la Meije (s/le glacier de la Meije)

Dimanche - La Brèche de la Meije.

Partis les derniers du refuge, nous sommes tous en haut en 2 H 30, donc les premiers. Neige excellente à la descente -

Rejoignons le soir même le refuge du Plan du Carrelet où nous rencontrons une équipe de "Glandus" de la Mure. Comme le monde est petit !

Sous le sommet des Rouies

Lundi - Les Rouies -

Fifi en tête atteint le sommet en 3 H 40, les derniers en 4 H 15 ce qui dénote la grande forme physique du groupe, la course étant cotée 6 H sur le guide.

Un splendide sur tout les sommets de l'Oisans - Grand beau, mais il faut penser à la descente - Celle-ci forcera longuement les efforts de la montée - d'abord en pente douce, puis par des murs et un couloir entre les rochers. Le glacier des Rouies fut dévalé s/une neige de fin d'temps devant l'œil de la caméra de notre ami "quat'sous" (Chaffis) - Très belle course à skis de printemps à conseiller pour son point de vue et son cadre alpin - Pour nous elle terminera en beauté la saison de ski 77 (Fernand)

CHRONIQUE DU C.A.F. COLLECTIVE DE PENTECOTE EN OISANS

Le mauvais temps de la semaine passée n'incite pas au départ, car ce n'est que 7 partants qui prirent la route de la Bérarde, une « trahison » de dernière minute samedi matin, venant encore diminuer le nombre d'une douzaine d'inscrits.

Tant pis pour les absents, car là comme d'habitude ils eurent tort. Deux jours de grand beau, sur une neige excellente, dans cette région sauvage où les avalanches descendent si bas qu'il n'y a pratiquement pas de « portage ».

Ce fut d'abord dimanche la Brèche de la Meije (3 358 mètres) gravie en 2 h 30 par toute l'équipe, depuis le refuge du Châtelret.

Le lundi départ à 2 h 45 du plan du carrelet pour les Rouies (3 589 mètres) qui furent atteints en 4 heures malgré les 1681 mètres de dénivellation, sous un soleil éclatant, au-dessus d'une mer de nuages où seuls les hauts sommets émergeaient.

En résumé deux belles courses qui cloturent en beauté la saison de ski de printemps.

Alpinisme. — De nombreuses courses dont une première dans la paroi du Charbon de Doussard, ont été réalisées par les grimpeurs.

Ecole de glace. — Dimanche sous la direction du guide Malon. Inscriptions et renseignements vendredi soir au local.

Randonnées pédestres. — Cette année un programme de randonnées accessibles à tous, dans des régions variées va être établi, et paraîtra bientôt dans la presse. Seules conditions : être bien chaussé, aimer la montagne et la bonne humeur.

* Tentative de la Roche de l'Arclogan, au-dessus de St-Ferréol

par Durier - Alciato et Balmens qui sont arrêtés par la menace du mauvais temps.

Le lancement de la corde de rappel fait croire à un des spectateurs de la vallée à la chute d'un corps ... ce qui déclanche une alerte et la venue de l'hélicoptère de la Protection civile -

Nous avons quand même grimpé pendant 5 heures et tiré de jolies longueurs mais nous avons été arrêté par l'aspect réfractaire du rocher et par quelques gouttes de pluies.

* Ecole de glace sous la direction du guide R. MALON - le 06 juin -

Commissaire Alciato Do'Do' - 13 participants

* Lac de la Vogealle (Fanigny) : le 13 juin (voir article du Président p. 33.)

* GLACIER DES MAMTILLONS - 20 juin 71

Collective alpinisme - Course d'application -
Commissaire DURIER.

* COL DE LA CHINE (Gliéres) - 20 juin

Commissaire Paléni - 15 participants dont 6 enfants qui ne déçurent pas leurs parents autant pour la montée que pour la descente - Surtout la descente parce que les enfants se laissèrent rouler dans l'herbe des alpages chaque fois qu'ils le pouvaient. Les Papas Fernand MOLLIER et Tranchant initiérent leur progéniture à escalader de gros cailloux. Une longue cordée d'enfants fut montée au sommet d'un petit rocher sans que les mamans se fassent trop de soucis ... Il faut un début à tout, mais surtout ne faut-il pas préparer la relève de demain ? ...

* FEUX DE LA SAINT-JEAN

CLUB ALPIN FRANCAIS

Feux de la Saint-Jean au Crêt de Chambellon. Si le temps le permet, les personnes disponibles se rassembleront devant la mairie ce jour ~~mercredi~~ jeudi 24 juin à 19 heures avant de se retrouver pour la préparation du feu. Nous encourageons fortement certains cordons bleus à nous faire apprécier leurs spécialités sur braise (les bleuets sont tolérés).

Protection de la nature et propreté des sites. Dans le même temps que la préparation du feu de la Saint-Jean, il sera procédé à un ratissage du Crêt afin de le débarasser de certains détritus et déchets, le plus souvent des emballages, que l'écrivain Samivel désigne comme étant « la carte de visite des mufles ». Toutes les bonnes volontés seront donc attendues.

Dominant Faverges, se dresse le château, mais au-dessus de ce dernier s'élève un mamelon chevelu que nous appelons le Crêt de Chamblond. C'est là-haut que le C.A.F avait décidé de recréer l'ambiance des feux de la Saint Jean d'autrefois et renouer ainsi avec une vieille tradition des débuts du C.A.F.
A la nuit tombée, on apercevait des groupes d'ombres qui se glissaient furtivement en direction du mystérieux lieu de rassemblement, puisque certains eurent du mal à le découvrir ...
Là-haut sur une plate-forme rocheuse un grand feu pétille, craque, se contorsionne en crachant par moment des gerbes d'étoiles qui vont rejoindre les multitude du ciel. La présence de ce feu emplit les esprits, repose les coeurs, réchauffe les corps, envoûte l'imagination. Les cris de bienvenue, les rires de contentement fusent d'un peu partout en même temps qu'une bonne odeur de saucisses qui grésillent sur la braise. Le "BOF" caractéristique des bonnes bouteilles appellent les amis à boire à la joie, à l'amitié, à l'unité.

très vite le vin fait chanter, mais le feu invite à la danse, et c'est une grande farandole de joyeux lurons qui tournent en rond. Le temps ne coule pas, quand l'air est tiède, les yeux pétillants et la fumée agréable à respirer ...
Enfin le feu se meurt doucement, alors les chansons deviennent nostalgiques, comme si brusquement on prenait conscience du temps déjà passé de l'enfance oubliée, des beaux jours perdus, de la ~~jeune~~ soirée morte-née ... C'est l'heure aussi où les enfants parlent de choses graves, où les plus vieux se remémorent les bons souvenirs d'autrefois en finissant les dernières bouteilles.

A regret nous devons tout quitter puisque demain, il faudra aller travailler. Le silence de la nuit se reformera discrètement, derrière les retardataires, mais un affreux nuit s'ouvrira somnolement sous les pas, paraît-il, chancelants d'un involontaire et occasionnel fils de Bacchus. Heureusement la présence providentielle de quelques bons bras bien trempés firent que cette belle histoire ne se termina pas en tragédie ...
A l'année prochaine !

LA CHRONIQUE DU C.A.F.

Randonnée haute-montagne du 27 juin. — Aiguile du Tour 3540 mètres. Départ vers 17 h 30 du Tour jusqu'au refuge Albert 1er avec un temps orageux la veille. Il pleut toute la nuit, pourtant le lendemain à 4 heures du matin tout est glacé sous un ciel serein. Randonnée très agréable et ensoleillée dans un décor féérique de blancheur, marbrée par les crevasses glauques, hérissée de citadelles altières de granit rouge. L'aiguille du Tour quoique un peu « plâtrée » fut escaladée sans difficultés.

Collective alpinisme du 4 juillet. — L'Index (2595 mètres) et l'aiguille de la Glière dans le massif des aiguilles Rouges furent escaladées sans incidents par 3 cordées (9 participants).

Randonnée moyenne montagne du 4 juillet. — Sortie familiale au lac Blanc (2352 mètres) dans le même massif. Vue panoramique merveilleuse sur tout le massif du Mont-Blanc, qui enchanta les 19 participants dont le plus jeunes avait 4 ans. La moyenne montagne est vraiment à la portée de tous, encore faut-il vouloir en saisir l'occasion qui se présente tous les dimanches.

Sorties prévues pour le 11 juillet. — Collective alpinisme : traversée de Midi-Plan, commissaire Chappis.

Randonnée pédestre moyenne montagne : col de la Croix du Bonhomme et Tête Nord des Fours (2756 mètres), massif du Beaufortain. Commissaire F. Mollier. Inscriptions habituelles le vendredi soir, au local, à 19 h 30.

* Aiguille du Tour - 27 juin 71

Commissaire ROMAN - 4 participants

L'aiguille du Tour est une promenade de haute-montagne assez facile, mais surtout magnifique de par son paysage. Dommage que nous n'étions que quatre ! (Voir article ci-contre).

* Couloir en Y (à l'aiguille d'Argentière)

DURIER - BALMENS

Bonne condition mais abondance supportable. Paysage splendide au sommet où tous les géants suisses étaient visible, la vallée est dans le brouillard

* L'INDEX & l'Aiguille de la Glière - 4 juillet 71

Commissaire Alciato

3 cordées de 3 - Bonne tenue des néophytes -

* Le LAC BLANC - (massif des aiguilles rouges) - 4 juillet

Commissaire DEMAISON

15 partants -

Grande randonnée familiale. 2 Coups de soleil. Panorama formidable sur le Massif du Mt Blanc -

* COLLECTIVE ALPINISME - le 3 juillet - "BAJULAZ" à la Tournette.

Durier et Balmens s'attaquent pour une "2ème" à la "Bajulaz" à la Tournette (la première ayant été faite par Malheureusement au cours de l'escalade, une prise lache et Dudu dévisse ... un piton s'arrache, puis un deuxième ... heureusement le 3e tient - Robert a assuré sec -

Plus de peur que de mal, mais il faut abandonner, en effet le retour sera pénible pour le pauvre Raymond qui est meurtri de partout et a les côtes fêlées ...

42

* La Traversée de Midi - Plan - le 11 juillet 71

Commissaire Chappis
2 courdés de 2

ARTICLE DE Chappis

* Tete N. des Fours (Beaufortain) - le 11 juillet 71

Commissaire F. Mollier
20 participants

Chronique du C.A.F.

Randonnée du 11 juillet. — Vingt participants gravirent à la première heure, les pentes aux pâturages fleuris qui mènent aux Crêtes de la Gitte. Par le col de la Croix du Bonhomme, puis le col des Fours, la Tête Nord des Fours 2 756 mètres, but de cette randonnée, fut atteinte par la collective. Ce magnifique belvédère face à l'Aiguille des Glaciers et au col de la Seigne, dominant les vallées des Contamines et des Chapieux, à la croisée du Tour du Mont-Blanc, fut une découverte pour la majorité des participants.

Collective du 18 juillet. — La Pointe Percée sommet culminant de la chaine des Aravis. Pour tous. Commissaire N. Roman. Renseignements et inscriptions vendredi soir au local.

Jamais nous n'avons vu une telle densité et diversité de fleurs, avec une répartition aussi harmonieuse des couleurs.

* Col de la Grande Casse

Photo Jeanson J.

Le 25 juillet

Commissaire Stiglio
7 participants

CHRONIQUE DU C.A.F.
ALPINISME

L'activité des varappeurs a été assez intense au cours de ces dernières semaines, et nous devons signaler la traversée Midi-Plan, le couloir en Y à l'Aiguille d'Argentière, l'arête des Papillons et une tentative contrariée par le temps à la face sud de la Meije.

RANDONNEE HAUTE-MONTAGNE

Collective samedi et dimanche 24 et 25 juillet dans la massif de la Vanoise. Refuge Félix Faure, col de la Grande Casse, refuge de Laisonnay. Course un peu longue mais facile dans un très beau paysage. Renseignements et inscriptions vendredi 23 juillet entre 19 et 20 heures au local. Commissaire : Stiglio. Le départ de Faverges est prévu le samedi à 5 heures du matin.

* LE PILIER FRENDO ds l'Aiguille du Midi - Le 25 juillet 71

Raymond Durier et Robert Balmens 17h

Mauvaise condition de la neige en sommet. obligation de sortir par le rocher où il y avait énormément de monde, nous avons manqué la dernière benne et couché à l'aiguille du midi.

* REFUGE DU Couvercle (collective mixte) - Le 1er août 71

17 participants - Grand beau temps

Le plus jeune à 13 ans : Hubert de Chevron-Villette et le plus ancien 73 ans : Lathuraz Fernand
Un grand bravo pour cet honorable montagnard !
La collective était conduite par le toujours jeune François Pavinet (68 ans) ; à lui aussi nous levons notre chapeau !
Lathuraz F. de Chevron-Villette jean - Littoz - Pantet Emilienne Mollier se promènent ds le "Jardin du Taléfre".

Réservé à la photo
de groupe faite
par F. Pavinet

* Traversée des Courtes (en 10h) sous la conduite de notre chevronné Durier R - 8 part. répartis en 3 cordées

Le 1er août 71

① Balmens - Caretta
② Durier - Pavinet J.F
Mollier F.
③ Littoz et Romans

Alain Doucet et Alciatto - toute la traversée des droites, mais devant la longueur de ~~parcour~~ la course, rebroussent chemin - Constestations (voir Alain)

commentaire de intéressé

44

* LE MONT-POURRI le 8 Août 71

Randonnée haute-montagne

Notre ami Gilbert Champagne emmène 8 participants vers ce sommet qu'il faudra refaire à ski, mais le mauvais temps arrêtera la collective au refuge Ragaud. La descente se fera par un crochet vers le lac de la Plagne ; mince compensation pour la course manquée.

* STAGE Alpinisme du 16 au 27 août 71

Commentaire ou photos des intéressés

CHRONIQUE DU C.A.F.

Stage d'alpinisme du 16 au 27 août. — Organisé par le club sous la direction du guide de haute montagne, Robert Mallon, ce stage d'initiation de haut niveau, s'est généralement déroulé dans de bonnes conditions. Il réunissait les chefs de cordée Durier et Alciato avec les stagiaires Roman, Chappis, Brasset, Pouly et Gossenat qui sont revenus très satisfaits.

Une première partie eut comme cadre le massif de l'Oisans où à partir des refuges du glacier Blanc et Lemercier, les courses suivantes furent réussies : L'Arête Sud du pic du Glacier Blanc, la Barre des Ecrins, les Arêtes de Sialouze et la traversée du Pelvoux.

Au cours de la seconde partie dans le Haut-Valais (Suisse) le temps fut moins favorable, mais la Dent Blanche fut néanmoins gravie avec une mémorable tempête de neige au retour par l'arête Ouest. C'est également la neige qui stoppa les ascensionnistes dans leur tentative au Cervin.

Mention pour les refuges : Lemercier et Glacier blanc : bien, Rossier (Valais) très bien, Hornli (Valais) désagréable.

* TRAVERSEE DE Mt BLANC - Le 4 & 5 sept. 71

par le Mt Maudit - Le Tacul et l'aiguille du midi

Participants : Bordi Alciato
Durier
Bacholet
Pic
et Romand

Course sans histoire

CHRONIQUE DU C.A.F.

Collective alpinisme des 4, 5 septembre. — Sous la direction du commissaire A. Alciato, cinq participants ont réussi une très belle course avec la traversée du Mont-Blanc (Mont-Blanc, Mont Maudit, Mont-Blanc du Tacul. Aiguille du Midi) dans les meilleurs conditions. Les jeunes ont bien tenu le coup et supporté une fort bonne cadence.

Collective du 12 septembre. — Alpinistes et randonneurs iront à la Pointe Percée, arête du doigt et voie mormale. Commissaire : M. Doucet. Renseignements et inscriptions vendredi 10 septembre à 19 heures au local.

Programme alpinisme. — Dimanche 19 eptembre, Le Grépon.

Programme randonnée. — Dimanche 19 septembre, Pointe d'Areu.

Sortie surprise : le 3 octobre.
10 octobre : A déterminer.
17 octobre : Mirantin.

Il est rappelé que ces randonnées sont à la portée de tous.

* Col de la Louze - LACS des tempêtes (collective randonnée)

le 19 sept. 71 — 7 participants sous la direction de R. Balmens convalescent.

* LE GREPON - Le 19 sept. 71

Commissaire Roger Lithoz
Escorté de 2

article et photos

Article de Roger Lithoz

* LE Mt Blanc par l'éperon de la Brenva - le 19 sept 71

- Jurier et Akiato

Bravo, car c'est une course d'un haut niveau !

Article de presse

* VEILLEE MUSETTE : le 25 sept 71

Le C.A.F a organisé une soirée dans la cantine scolaire de Favarges, animée par un orchestre local qui permit surtout de danser à tout le monde. La génération de nos parents nous ont montré que s'ils ne dansaient pas le jerk, ils étaient capables de valser ou de "faire la java" sans faiblir pendant des heures. Ils ont la "forme" nos "vieux" et surtout le souffle !- il est vrai que beaucoup trouvent cette santé dans la montagne (voyez page ci-contre), mais aussi dans le champagne ; oui ! ils ont tellement bu de bouteilles de champagne, qu'aux environs de minuit nous étions quelques uns en train de tirer du lit une bonne vieille négociante en vin pour qu'elle nous vende d'autres bouteilles -

Une ambiance familiale et sympathique qui donna beaucoup de joie aux invités, mais aussi rapporta un bon revenu qui permettra au club de former tranquillement son budjet 1970.

Je ne suis que de papier, embrassez plutôt mon gardien!

SORTIE - SURPRISE du 4 octobre 71



* Les vétérans. Hommes

68 ans

69 ans

55 ans

Piccamiglio 57

LE LAC DES TEMPETES

Le repos du Président

* Les vétérans - dames

?

Piccamiglio

enchantée Belle Journée

la mémé !! Ginette Lombard

Une mémé contente

Claire

1ère sortie de la belle mère

Jeannine

- Étant à la queue (SANS TIRE-BOUCHON) -
Assez. Soif.
- Belle journée.. [signature]

Ma première sortie avec le CAF
Magnifique!

Coup de soleil en prévision -

Jaquine [signature] BLANC

- Journée vraiment formidable Rocher Regnet Tr Rose

1ère sortie avec les parents. [signature]

Journée vraiment réussie [signature] PIERRE (5 ans)

[signature]

A la prochaine
[signature]
Maria
Bousignon

Avec les "Bouteilles" c'était tout bon!!!
Eliane

C. Bousignon
Beau soleil
Bonne ambiance
(Je n'oublierais pas les) Beaux compagnons
J Bal

Une sortie surprise qui n'en était + une!!!
Colette

Que de cadavres!.. [signature]

Bravo pour cette bonne journée
J Balmers

Je m'en fou aujourd'hui je marche au Chevron De Villette.
Lulu

Dernier de Cordée
[signature]

A la revoyure [signature]
J François Brasset.
Pascal Brasset

Robiquet
Le Pastis - Formidable à l'eau du lac des Tempêtes.

On n'est mieux ici qu'aux abattoirs
Bousignon

Ricard très apprécié, julienne aussi bon
c'est très bon une sortie comme cela
[signature]

Dédé bonne Journée. Le beau père et la belle mère ont apprécié la montée. Pierre était fatigué mais le gendre était en pleine forme. Dédé

- A quand le bivouac au programme de la sortie surprise ?
Le Président. [signature]

Peu surprise par la sortie surprise mais enchantée par le cadre et l'ambiance. E. Motte
[signature] [signature]

Vive la montagne, le lac, le soleil Y Gaylaud

Pour une sortie c'était une surprise avec même des plouf dans l'eau !... hein Suson !..
Dartagnan

Excellente surprise, très bonne ambiance vive l'esprit CAF. Vallet

Pour son Baptême Franch a été enchanté et ses parents également vive l'ambiance du CAF
Prénée - Franch et Guy Dauzac

<< Plus je pédale moins vite moins je vais plus doucement. >> Ch. Tranchant
Queue

Sortie surprise de sommeil Gégène. et Bonne soirée, bien dans la tradition du CAF de Faverges. l'unité d'Annecy Hanni [signature]

Une sortie-surprise, c'est une sortie familiale organisée à l'avance par quelques uns. Il suffit de se laisser conduire dans la bonne humeur sans souci de la longueur et des difficultés du trajet, parce que c'est généralement très facile et accessible pour tout le monde, d'ailleurs il suffit de lire ci-dessus les différences d'âges : 69 ans - 5 ans.

Nombreux furent cette année les participants : 71 d'où la nécessité de louer 2 cars qui nous conduiront jusqu'au barrage de Saint-Guérin dans le beaufortain. Depuis ce magnifique lac artificiel une longue colonne ~~[illegible]~~ se faufilera dans les replis des alpages pour rejoindre le col de la Louze.

Photo DEMAISON J.

En cours de chemin un casse-croûte rassemblera toute la colonie au bord d'un petit torrent qui se fera un plaisir de lécher les premières bouteilles ... là-bas au fond de la vallée le lac gris-pétrole n'arrive pas à refléter l'image du Mt Blanc, éblouissant de lumière qui se hausse au-dessus des montagnes pelées et déjà jaunies par l'automne - les montagnes sont pures et calmes l'automne, les couleurs en sont toujours gracieusement ordonnées. La joie d'être dans l'air ~~pur~~ vif sous le bon soleil fait oublier la fatigue et bientôt tout le monde se retrouvera au bord du lac des Tempêtes Pourquoi ce nom affrayant? Ce lac nous présenta un visage paisible, sans une ride d'un bleu candide, moelleusement installé au creux d'un alpage silencieux, aux herbes desséchées. Très vite la colonie s'installa et après le plaisir des yeux, apporta au ventre l'énergie nécessaire et au cœur la chaleur du vin frais. A noter que beaucoup de bouteilles furent descendues dans l'eau du lac, au moyen de cordes de rappel et que ces mêmes cordes servirent à descendre dans le bon chemin (du retour) ceux qui avaient trop goûter aux mêmes bouteilles ...

La journée se termina au café Lanson à Salens où un bon repas nous attendait. Bien entendu stimulés et non pas fatigués par la montagne, la plupart se mirent à danser très tard.

Photo Parinet F.



Dieu a construit la campagne.
L'Homme a construit la ville.
La ville étant devenue invivable,
Les hommes sont partis bâtir
Dans un coin de la campagne
(parce que l'air est plus respirable)
Une grande et moderne ville
Aux maisons si hautes
Que les arbres furent vite étouffés.
Les hommes à moitié asphyxiés
Ont regardé les montagnes immaculées.
Là-haut l'air est pur et sain !
Il fait bon y vivre, paraît-il ?
Quelques uns, puis beaucoup, enfin une multitude
Sont venus, quittant sans regret
Leur ville puante, noire et bruyante.
Seulement ils ne sont pas venus les mains vides
Regardez plutôt, retournez-vous ?
Ils ont tout emporté : le sac de leurs habitudes
Leur saleté, leurs vices et leurs combines ;
C'est pourquoi aujourd'hui comme des cancers
Les villes-stations grimpent en rongeant
Les dernières plates-bandes de l'ancien paradis.
Ainsi l'Homme est un insecte dangereux
Dans le jardin de la Nature.
Incapable de s'arrêter dans sa course vers l'Argent, le Mépris,
Il a su créer son propre poison : l'asphyxie.
Homme si tu es raisonnable, beau et intelligent :
Respecte la vie que tu tiens de Dieu ;
Aime tout et tout sera encore sauvé ;
Reconstruit la campagne dans ta ville,
Dans ton appartement, dans ton coeur.

52

Sortie "Chaudron". le 17 octobre 1971

Commissaire B. Bat dit "Passif"
– Lulu Paleni

35 participants

"Passif" avait acheté un gros chaudron de cuivre d'environ 150 kg qui se trouvait dans le chalet en démolition dans l'alpage de Charbonnet (Bauge), ce fut l'occasion

d'organiser une expédition très originale pour aller récupérer cet ustensil de cuisine qui fut porté, traîné, hissé, mais surtout bien arrosé non seulement de sueur, mais de bonnes bouteilles ... Une journée mémorable, paraît-il !

INVITATION PAR LES GLANDUS. les 6 et 7 novembre 71

- Instants ineffables que ceux vécus par la délégation du club (Dunier Raymond, Balmens Robert, le Président et Mme la Présidente) à Valsenestre, ce haut lieu de nos amis les "Glandus" - Salut ô toi terrible des cimes altières qui nous reçut dignement et généreusement, longue vie à la tribu que tu animes - La couleur fut annoncée d'entrée, bien avant que nous ayons pu faire sommairement connaissance avec chacun, à savoir le rouge (à doses moyennes mais fortement répétées), ce à quoi nous répondîmes par la couleur blanche d'une grêle d'origine qui serait surtout à "tuer" une soudure - Les cœurs, les corps et les esprits devenus à point s'ouvrirent aux réjouissances bien montagnardes d'un programme varié : discours, chansons, chœurs, histoires, etc.... Le moment le plus solennel fut marqué par la remise de la chantisime décoration du Glandu d'Or du Président Barnola au Président Stiglio C'est fort tard dans la nuit et à regret que le couvre-feu fut décrété - Quelques heures plus tard branle-bas de combat pour une excursion pédestre au cours de laquelle tous les records de vitesse furent battus, était-ce donc dû seulement à la rencontre de la première neige de la saison ? L'air vivifiant et décongestionnant d'Oisans nous ramenait au déjeuner avec l'appétit d'affamés de trois jours - Vint l'instant des adieux, de la cruelle séparation aussi brutale que la joyeuse rencontre. << Président Barnola, comment fais-tu pour faire passer les vestes montagnards dans les familles puisque ces derniers sont bien représentés ici ? Quels filtres utilises-tu pour attirer tant de dames et demoiselles ? Notre programme comportera certainement au moins une rencontre avec les Mathusins maintenant que voilà scellées de nombreuses amitiés >>

Stiglio

54 30 nov. 1971 - St André

HOMM A NOTRE ANDRE

1966

Dédé, notre ami très cher, fut le type même de l'apôtre Paul : « fier et humble, audacieux et timide ». Il fut de ces hommes droits, boys, enthousiastes, au cœur pur et à l'âme transparente : « Je rêve, m'écrivait-il le 25 juin 1965, de prairies verdoyantes, d'eau fraîche et courante, de lacs, de ruisseaux, de forêts profondes, d'alpages et de neiges éternelles ... » Doux, conciliant et généreux, il se donne à fond à tout le monde et pour tout ce qu'il fait : inutile de parler de notre merveilleuse jeunesse pleine de réalisations dont il fut l'habile artisan, l'aimable compagnon, l'ami sincère aimé de tous.

Petit, il est déjà très attiré par les grandes vocations, il admire les explorateurs, les missionnaires, les trappeurs du Grand-Nord à la vie dure. Ce goût de l'aventure, cet estime pour les hommes de valeur et cette préférence pour les immensités sauvages traduisent déjà un grand état d'âme.

Ce qu'il rêvait enfant, devient rapidement la réalité de sa vie : l'aventure se trouve à proximité; la montagne est impressionnante, sauvage et fascinante. Les voies en sont pénibles et dangereuses, mais pleines d'efforts et de victoires sur soi, enfin c'est un Louis Lachenal avec Carnet du Vertige qui décide de sa vocation profonde. Dédé est un homme actif, courageux et surtout il a ce goût du risque, de l'effort. Il passe à l'action. Il a trouvé son élément sa vocation, sa joie. Il est plein d'estime pour la montagne, il a trouvé quelqu'un à sa taille, contre qui il peut se mesurer, se donner pleinement, totalement. Dans une lettre du 1er sept. 65 n'écrivait-il pas « ... j'ose parler de vocation maintenant, car je me sens doué, je n'ai qu'une seule envie, arriver. Il n'y a plus que ça qui me plaît. Pour moi c'est devenu une passion, j'y consacre tout mon temps libre, samedi, dimanche. Et puis je me sens capable de faire n'importe quoi. Je n'ai jamais rencontré un seul obstacle en montagne. Pour l'instant j'ai passé partout avec une grande facilité, j'ai soif d'obstacles, de grandes courses où je puisse enfin arriver au plafond de mes capacités. Je voudrais savoir jusqu'où j'irai ...» Envahi d'une farouche volonté d'arriver, heureux il cherche ce bonheur, cet Absolu. C'est un pur à la recherche de l'Absolu. Il communiait si fortement avec la montagne, ce fut un tel moment d'intense grâce que Dieu l'a aimé et l'a fixé, là, où il l'avait toujours désiré.

Que cette messe, que ce repas fraternel que nous venons de prendre ensemble soit un témoignage d'amitié et de prières pour le repos de son âme et une consolation pour ses parents.

J. DEMAISON Juin 67

Lu à l'occasion de l'Office célébré (quinze jours après l'enterrement d'André Gavin) en l'abbaye de Tamié par le Père-moine Claude avec tous les Jeunes de GIEE.

AGE

AMI

GARIN

1945 - 1967

" Passant, arrêtes-toi !
Sur cette tombe,
Car il n'est pas mort en nos coeurs
Ce Forgalu*
Qu'on a connu.
En quittant ses amis, ses parents,
Il n'a fait que les précéder un moment
Mais tant qu'ils vivront,
Cette pierre tombale,
Ornée de fleurs et de cristaux,
Restera le piédestal
D'une statue plus vivante
Que toi et moi ;
Elle n'est pas de marbre,
Elle n'est pas de bronze,
Elle est d'Idéal.
Parce qu'il n'a pas voulu
Renier ses rêves d'enfants
Et parce que les grands sommets,
Seuls, étaient à sa hauteur,
Il a fini par y rester pour de bon.
Garde ta pitié, il n'en a que faire.
Il y a longtemps qu'il avait choisi ...
Regardes-le, comme on regarde, ébloui,
Dans l'azur rayonnant
Par un beau jour d'automne
La dernière hirondelle
Et, comme lui, fais courage.
Passant n'oublie pas qu'il n'est pas mort en nos coeurs
Ce Forgalu
Qu'on a connu ... "

Roger Littoz

* forgalus : mot patois désignant les habitants de Giez.

Merci pour ces pages qui renferment
les souvenirs de notre fils et frère bien-aimé
Nous sommes unis au CAF par notre amour
de sa "chère Montagne"

J. Garis et ses enfants.

le 16/01/72

Ce passage qui va suivre a été écrit par Jojo à l'époque où il faisait son service militaire dans les Chasseurs Alpins à Nice. Son compagnon de cordée s'appelle Pierre Jainat originaire de Montpellier.

LA COUGOURDE

.../... "Après cette petite reprise de contact avec le rocher, Pierre et moi avons la nostalgie de la montagne. Nous voulons grimper sur de vraies montagnes et les vraies montagnes sont assez loin de Nice, en Vésubie, à 80 km environ. Comment se rendre en Vésubie ? Pierre trouve une vieille vespa qu'un copain veut bien lui prêter, et le samedi suivant nous pantons pour la Couconge sur notre "charrette". Après de nombreux incidents, elle nous porte quand même jusqu'aux portes de la Vésubie, mais il reste encore pas mal de km pour arriver et ça grimpe dur !! Tout à coup une Lola s'arrête à notre hauteur, nous voyant dans l'embarras avec notre véhicule le chauffeur nous propose de prendre les sacs et l'un de nous dans sa voiture ; nous acceptons avec une grande joie ; nous passons aux présentations : le conducteur est une haute personnalité Monégasque et président du Club Alpin de Monaco. Fait extraordinaire, son ami, Mr Vuenfer est un Chamonard habitant Monaco depuis quelques années et son fils est avec moi à la fanfare depuis quelques jours. Nous traversons la charmante station de St Martin de Vésubie, et ensuite nous montons au Boréon, petit village au-dessus de St Martin. Là, Pierre nous rejoint quelques instant plus tard : il n'a pas eu un seul incident mécanique depuis que nous l'avons quitté.

Je suis absolument enthousiasmé par la région, un vrai coin de Savoie : des sapins, des alpages, de l'eau qui court, fraîche et limpide à travers la forêt. Je n'en crois pas mes yeux. Nous prenons le sentier et après une heure de marche nous arrivons au refuge. Nous nous couchons après un rapide souper car demain il faudra se lever tôt. Je passe une excellente nuit, rêvant à la course de demain et oubliant totalement que je suis à l'armée.

5H : la cordée Vuenfer quitte le refuge Jean-Lou et Pistoune, des copains de Nice, arrivés dans la nuit, se lèvent en même temps que nous. Pierre met le nez dehors, il fait un temps splendide : Belle journée en perspective !

Faire le jus, déjeuner, préparer les sacs nous prend une bonne heure, et c'est seulement vers 6H que nous faisons démarrer nous la porte de la cabane. C'est d'abord un petit sentier à travers les mélèzes qui monte vers la Couconge, mais bien vite il se perd, pour disparaître sous les névés. La montée est aisée quoique très raide sur la neige encore gelée, à cette heure matinale. Nous distançons bien vite les Niçois qui n'ont pas le "moral" dans ce genre de terrain (ils sont beaucoup plus à l'aise dans un passage de VI à St Jeannet). Nous sommes au pied de la face un peu avant 8H, la cordée des Monégasques est déjà bien engagée, mais la voix porte si bien, que nous nous parlons comme si nous étions à quelques mètres d'eux. Nous prendrons l'arête Sud-Ouest, celle où est engagée la cordée de Vuenfer. Comme d'habitude Pierre fait la première longueur, j'aime mieux ; ça me met en confiance. La corde file normalement entre mes doigts engourdis par le froid. Pierre se plaint aussi du froid aux mains ; il y a de la glace dans les fissures ! Vivement que le soleil soit là, mais il ne fait encore que caresser le sommet de la face Est. Nous l'aurons dans une bonne heure et demie.

Je n'ai bientôt plus de corde. Ah! elle s'immobilise. « C'est le relais ! » me crie Pierre. « Vas-y ». C'est parti, c'est assez facile et le rocher est terrible, mais je suis très mal à l'aise car j'ai les mains gelées : je ne sens pas les prises, c'est désagréable. Je me souffle de temps en temps dans les doigts, mais ça n'y fait rien. Je suis enfin au relais. Tout en mettant les mains dans mes poches pour me réchauffer, je jette un œil sur le paysage. Dieu que c'est beau ! Là, à mes pieds, le névé qui fuit vers le lac et va y mourir, plus bas le refuge, petit point rouge blotti sous les mélèzes, encore plus bas, la forêt et les alpages noyés dans une fine nappe de brume d'où émergent au loin, de-ci, de-là, les pics enneigés d'autres montagnes. Cette vision me fait rêver à la Savoie, à mes montagnes, à Bisccantin*, à tout ce que j'ai quitté...

« Tu y vas ? » Pierre me ramène à la réalité ; je prends les "clous" et les mousquetons et je m'élance, ivre de joie et de plaisir, heureux, comme rarement je l'ai été en montagne. Il fait beau et le rocher est excellent, la voie d'une difficulté soutenue, un compagnon idéal ; la vie est belle et vaut vraiment la peine d'être vécue. Je me hausse à quelques difficultés, je plante un clou et continue jusqu'à un relais confortable où Pierre me rejoint. Il passe à nouveau devant, nous ferons toujours ainsi jusqu'au sommet. Nous faisons pas mal de longueurs les anneaux à la main ; ce n'est pas trop dur et il faut le dire nous avons la grande forme. Nous ne nous occupons absolument pas du guide ce qui nous fait faire des variantes : Pierre en fait même une, très impressionnante avant d'arriver sur l'arête sommitale, à la sortie de la paroi jaune où sont enfoncés les niçois. C'est vraiment "gazeux" ! Pierre plante deux clous pour faire cette traversée. Nous gravissons ensuite un petit pré suspendu ; encore un pas de IV, IV sup. et nous sommes sur l'arête sommitale où nous progressons presque en courant. Quelques minutes plus tard nous sommes au sommet 4. A terre quelques épluchures d'oranges, les monégasques sont déjà passés. Ont-ils beaucoup d'avance sur nous ? Allez, en route, il faut les rattraper ; sans même casser la croûte nous filons à toute allure, en direction du sommet 3. Nous sommes arrêtés dans notre élan par des appels. Ils sont là, dans le col, entre le sommet 4 et le sommet 3. Etant donné le jeu d'avance qu'ils ont sur nous, nous pouvons tranquillement casser la croûte. Nous avons vite fait de les rattraper. Après avoir avalé un morceau de fromage, des chocos et nous être rincés la gorge, nous les rejoignons quelques instants plus tard, en restant derrière eux pour ne pas les vexer.

Nous avons tout notre temps pour admirer le paysage. La traversée des sommets de la Couconde est vraiment merveilleuse. C'est très facile, mais terriblement ambiance "aiguilles de Cham". Nous atteignons vers 10h le point culminant des quatre sommets 2908 m d'alt. et des poussières, prenons quelques photos. Le ciel est si pur que nous voyons le Viso tout proche, l'Oisan, le Mt Blanc et sa chaîne ainsi que tous les Géants des Alpes : Cervin, Mt Rose ... Nous n'en croyons pas nos yeux. Je me mets de nouveau à rêver en voyant ces sommets qui me sont si chers. Dire que je les vois, et que je ne peux pas y aller. J'ai subitement une nostalgie profonde de mon pays, mais Mt Ventoux me la fait bien vite dissiper en nous faisant le « tour d'horizon » et en nous indiquant toutes les courses intéressantes à faire.

Ce massif des Alpes-Maritimes est vraiment un terrain d'escalade extraordinaire. J'ai à peine à croire que je suis à quelques dizaines de kilomètres de la mer, des palmiers et de la « dolce vita » de la Côte d'Azur.

La descente sur le col séparant le massif de la Couconde et du Gélas est à vaches, c'est un petit pré débonnaire qui descend en pente douce. Au col, c'est un immense névé très abrupt qui nous ramène vers le cirque du mont Borréon. Quelques minutes plus tard nous sommes au pied de l'arête sud-ouest, notre point de départ de ce matin. Dans la face Ouest, nous apercevons deux cordées niçoises engagées dans la voie des "surplombs". Ils sont à peine au tiers de la paroi et le brouillard commence à se lever.

Après quelques terribles descentes on ramasse sur les névés et une rapide galopade à travers les pierriers et les mélèzes nous franchissons le seuil de l'accueillant refuge qui nous invite à nous restaurer copieusement ..... avec les conserves de l'Armée. A la descente nous prenons encore quelques photos tellement nous sommes enchantés par l'aspect presque féerique de ce vallon du Mont Borréon. Hélas, les merveilleuses choses ont une fin, nous empruntons la voiture et c'est sous une pluie battante que nous rejoignons Nice et la caserne après une panne d'essence et quelques autres ennuis mécaniques.

Je m'endors cette nuit là, très fatigué, mais heureux de cette journée bien remplie.

.../...

André Gavin

* Surnom d'Alain Bouret.

* MONTAGNE DE SULLENS - 28 nov. 71

Première sortie à ski

Neige poudreuse - Descente jusqu'au col du Marais

11 participants

* BAL TRADITIONNEL DU C.A.F. 11 déc. 71

Salle des fêtes de Faverges

C'est tjs l'occasion de retrouver les vieilles connaissances qui souvent "coincés" entre la femme et les gosses, sortent moins souvent en montagne avec le CAF. Alors on boit une bouteille ensemble et l'on fait des projets sur les prochaines randonnées ...

CHRONIQUE DU C.A.F.

Refuge Raymond Favre :

Des représentants du Ski-Club de la Belle Etoile de Seythenex et de la sous-section du C.A.F. de Faverges se sont amicalement rencontrés vendredi 3 décembre au local Stunzi. la discussion a essentiellement porté sur les conditions d'utilisation du refuge « Raymond Favre » à propos duquel toutes les précisions ont été données et ceci pour couper court à certains malentendus. Les deux clubs sont fermement décidés à conserver les meilleurs rapports.

Ski de randonnée : vendredi 17 décembre à 20 h 30, réunion du comité pour la mise au point du programme.

Initiation ski. — Samedi 18 décembre, rendez-vous des intéressés au Vargnoz, à 14 heures, sous la conduite de Gilbert Champange.

* ECOLE DE SKI 12 déc. 71

Notre-Dame de Bellecombe au Mont-Rond

Moniteurs : Mollier-Camus

Champange Gilbert

Participants : 15

* Samboy - Ecole de Ski - 18 déc. 71

Moniteurs : Lombard et Champange

* COMBES DES Gds CRETS ET DE BELLACHA - 19 décembre 71

dans le massif des Aravis

Montée par la Combe des Grands Crêts

Redescendu par Bellacha

7 participants

Casse-croûte chez Monnours au Grand-Bornand

PREMIERE NEIGE

Doucement, les légers flocons tourbillonnants
Se posent silencieux et délicatement
Sur la terre endormie et déjà blanchie.
Sous cette neige humide la feuillée fléchie ;
Les grands sapins gris se courbent humiliés,
Tandis que le clocher stoïque, s'est dressé
Secouant son fin et pointu chapeau d'ardoises.
Les grosses toitures le regardent, narquoises,
Et rosissent tout-à-coup avec l'horizon :
La nuit a disparu avec les gais flocons.
Partout ce n'est que pureté, fraîcheur, silence...
Mais alors se réveillent les êtres qui pensent :
L'enfant candide, souri, s'émerveille ;
L'Homme, à la tête, par le travail torturée
Maudit et le ciel et la neige immaculée
Qui soudain, sur son nez, s'est remise à tomber ...

L'ANNEE 71 EN IMAGES

Le Pic du Rognolet (Chaîne de la Lauzière) 14/2/71
(voir p. 18)

Col de l'Ovine ... "où le rose efface peu à peu les tâches grises, bleues, violettes de la neige ..."

La Traversée des Gliéres

le 28/2/71

(voir p 19)

"... Notre équipe est tellement bien partie qu'elle rattrapera l'ouvreur qu'elle ne lachera pas ..."

"... Intervention de notre équipe pour aller chercher un blessé après notre arrivée à Orange ..."

Rallye de la Matheysine

-35° Tête des FILLONS

9 concurrents seulement touchant le contrôle dont 7 Fauraliens - 6/3/71

(voir p 20)

Après le Tour des Crêtes . le 21/2/71 (Voir p 18)

Ecole d'Escalade de Marlens - 20/5/71
(Voir p 35)

Vers l'Aiguille du Tour - le 27 juin 71
(Voir p 41)

Le LAC BLANC - le 4/7/71 (voir p 41)

62

SOUS-SECTION DE FAVERGES

BILAN DE LA SAISON 1970-1971

L'activité du club a été remarquable à tous points de vue.

Il faut souligner le nombre beaucoup plus important de commissaires, ce qui a permis une diversification et une multiplication des collectives, ainsi qu'un élargissement de la fréquentation.

Deux collectives ont souvent été proposées le même dimanche compte tenu des goûts et des possibilités de chacun.

Présentation du Comité :

— Président d'honneur : E. Kern.
— Président : Stiglio.
— Vice-président : F. Mollier.
— Trésorier : R. Chappis.
— Secrétaire : Mlle C. Roux.
— Commission générale : G. Champange, A. Doucet, L. Paleni, A. Condevaux, C. Bourgeois, R. Durier, A. Alciato, R. Littoz, R. Balmens, J. Mabiliard, H. Lambersens, J.-E. Pavinet, R. Champange, D. Caretta.

Ski de randonnée

Liste des collectives :

— Combe du Jalouvre (Bornes).
— Rocher des Enclaves (Beaufortin).
— Traversée du Beaufortin.
— Mont de la Coche (Bauges).
— Le Quermo (Tarentaise).
— Le Grand Arc.
— Le Crest des Frêtes (Lauzière).
— Tour des Crêtes (Val d'Arly).
— Roc des Bœufs (Bauges).
— Traversée du Mirantin.
— Mont Jovet (Tarentaise).
— Pointe d'Emy (Maurienne).
— Grand Mont d'Arêches (Beaufortin).
— La Tournette (Bornes).
— Dôme de Polset (Vanoise).
— Grand Pic de la Lauzière.
— Combe de Tardevant (Aravis).
— Le Glacier Courbe (Oisons).
— La Tête du Ruitor (Hte-Tarentaise).
— Brèche de la Meije et les Rouies (Oisans).

Nos amis de La Mure

Les rapports très amicaux établis avec la section C.A.F. de La Mure, après coup d'envoi du Rallye de la Mateysine, se poursuivent. Le président Barnola, grand chef de la tribu des Glandus, a vivement souhaité, au cours d'une rencontre au refuge de Valsenestre, les 6 et 7 novembre, que quelques collectives communes soient prévues au calendrier 1972.

Conclusions

Si nous reprenons les objectifs annoncés lors de la précédente Assemblée Générale, nous pouvons conclure :

— que le programme des collectives a été plus étendu ;
— qu'un plus grand nombre de personnes ont fréquenté les collectives ;
— que bien plus de collectives faciles étaient à la portée des débutants et personnes peu entraînées ;
— que par contre, la formation à la sécurité, à la connaissance de l'équipement et à la topographie a été négligée indépendamment de quelques échanges restreints.

Alpinisme

Liste des collectives :

— La Roche-Parnal, massif Bornes; Ecole d'escalade Marlens ; Dents de Lanfon ; Ecole de glace aux Bossons ; Glacier des Nantillons ; L'Index et la Glière ; Traversée du Tour ; Traversée des Courtes ; Traversée du Mont Blanc ; Le Grépon.

Parmi les courses sortant du cadre des collectives, citons :

Une voie T.D. ouverte dans la montagne de Charbon (Bauges) par Froment et Alciato.

Le pilier Frendo à l'Aiguille du Midi, par Durier et Balmens.

Le Mont Blanc, par la Brenva, par Alciato et Durier.

Stage d'initiation à l'alpinisme

du 16 au 27 août

Organisé par la sous-section de Faverges, sous la direction du guide Robert Mallon, ce stage d'initiation de niveau élevé, s'est généralement déroulé dans de bonnes conditions. Il réunissait deux chefs de cordée, Raymond Durier et André Alciato, avec cinq stagiaires qui sont revenus très satisfaits (R. Chappis, N. Roman, E. Brasset, J. Pouly et P. Gonessat).

Randonnée pédestre

Liste des collectives :

— La Roche-Parnale, Bornes ; Lac de la Vogealle (Dents Blanches) ; Col de l'Ovine, Bornes ; Le Lac Blanc, Aiguilles Rouges ; Tête Nord des Fours, Beaufortin ; Col de la Grande Casse, Vanoise ; Refuge du Couvercle, Mont Blanc; Mont Pourri, Vanoise ; Lacs des Tempêtes, Beaufortin ; Charbon et Trélod, Bauges.

Hors catégorie :

Les feux de la Saint-Jean à Chambellon.

La sortie surprise aux lacs des tempêtes, avec un record de participants (70).

Les résultats sont plus encourageants, par rapport à l'an dernier mais encore insuffisants, il faudra donner une plus grande place à la randonnée en haute montagne.

Les effectifs :

1969-1970 : 101 ;
1970-1971 : 117.

Bibliothèque :

La constitution d'une bibliothèque, décidée l'an dernier, n'a pu être menée à bien, faute de moyens financiers. Condevaux A. et Chappis R. désignés pour proposer au Comité une première liste des ouvrages, revues et documents obtiendront le feu vert prochainement.

VEILLÉE MUSETTE DU 25 SEPTEMBRE 1971
à la cantine scolaire.

Les promoteurs de cette agréable soirée qui fut un succès, Lombard et Paleni, doivent être chaudement félicités, pour leurs idées et leur dévouement. Cette nouvelle source de revenus, très appréciable, est à retenir. Le Comité décidera en temps utile de l'orientation et de l'organisation de la prochaine veillée.

Post-scriptum

Les collectives officielles ne sont pas une fin en soi. Il faut favoriser l'éclatement en mini-collectives à partir de la collective même.

En montagne, peu importe l'exploit, ce qui compte, c'est la joie qu'on y trouve. Une des définitions de la montagne : **« C'est le temple naturel et grandiose, propice à la méditation et à l'épanouissement. Où donc ailleurs l'homme peut-il le mieux redécouvrir sa véritable dimension ? ».**

ANNEE 1972

PHOTOS_ LULU_

« Nous avons perdu l'amitié du silence ...
Il faut que quelque chose se taise
pour que quelque chose soit entendu. »
(Thierry Maulnier)

A. DOUCET

"TROU de la Mouche". ARAVIS.

Mots du Président

QUAND LE C.A.F. .....

- Joseph Mabillard, Pierre Veuillet, Vous êtes ce soir déclarés membres à vie de notre Comité. Certes, médailles et fanfare ne figurent pas au programme mais comme il sied entre montagnards l'estime ne se manifeste que d'une manière dépouillée et tranquille par dessus un cœur qui vous dit merci.

Le Président

DOUCE OBLIGEANCE

Mabillard P. Veuillet

Fête des rois. — Au cours de la soirée du 7 janvier nos camarades Joseph Mabillard et Pierre Veuillet ont été nommés membres à vie du comité, en reconnaissance de leur esprit et de leur dévouement au sein du club.

Le comité doit penser à nommer de charmantes compagnes membres à vie pour que les messieurs ne soient pas exculés. Alors -

S'il faut se dévouer ... nous nous dévouerons !

mais je tens que le dévouement est contesté !

Le Serre de Bernon (Côte du Rhône) était un fameux ambranchi

je viens pour la deuxième fois tirer les rois de la soirée la Musique et la Caisse d'Allocation Familiale

Deuxième année du CAF je suis heureuse d'être parmi vous. Christiane

LIONEL 6 ANS PAPA Yvon meilleurs vœux

Les rois, la coupe André-Garin, la sortie-surprise, le bal, autant de traditions qu'il faut continuer à assurer au C.A.F.

LE GUIDE ET LA FEMME NUE

L'amour m'Aiguille, fais-moi Goûter de tes Bossons !
Repu : j'en ai Bionnassay et maintenant retournons à la Jonction,
Laisse-moi tater ton GREPON et admirer ton PRARION !
Admiratif : Tu es mon Annapurna !

ou BALMENS

TIRE LES ROIS

le 7-01-1972

LES NOUVEAUX ROIS MAGES

A l'attaque de l'Albaron le 8 mai 72
voir p. 81

Photo DEMAISON

- I -

① Parfois, quand le brouillard
Lève son nez pleurnichard,
Et que la montagne retient sa respiration,
On aperçoit, tantôt au fond d'un vallon,
Tantôt en bordure d'une arête,
De singulières silhouettes
Qui montent, en silence, tranquillement
A la queue-leu-leu, vers le firmament
Où brille encor, dans la paix matinale
L'étoile du Berger, l'étoile d'opale.

- II -

② Les avez-vous vu traverser
Là-bas, d'un pas lent, le glacier
Marbré de crevasses
Glauques et voraces ;
Et, là-haut, regardez-les
Franchir maintenant la rimaye
Qui défend tel un fossé
Les tours de granit doré ?
Mais quelle Etoile cherchent-ils
Poussés par cette ardeur fébrile ?

- III -

③ Le jour s'est levé et l'étoile a disparu,
Mais les nouveaux rois ne sont pas perdus,
Car ils suivent l'étoile qui éclaire,
Et leurs cœurs et leurs yeux de cette lumière
De cette chaleur, de cette félicité,
Propre aux adorateurs de la beauté
Aux amoureux de ces belles montagnes
Fières et envoûtantes compagnes
Qui vous poussent sans s'arrêter
Au sommet de vos caprices.

- IV -

④ Ils ne portent ni or, ni encens, ni cadeaux
Ils n'ont qu'un sac lourd sur le dos,
Des skis aux pieds en guise de montures.
Ils ne s'habillent ni de soie, ni de fourrures,
Mais de sobres vêtements colorés
Pour mieux trouver sous l'avalanche l'égaré.
Ils glissent en dansant dans la poudreuse,
Sous le ciel bleu, nuée lumineuse,
Qui auréole dans un nuage,
Les nouveaux rois-mages.

68

ENTERREMENT DE LA VIE DE GARÇON

le 8 janv. 72

d'une célèbre figure du C.A.F:

RAYMOND DURIER dit Dudu

Dudu a rassemblé tous ses amis du C.A.F et de Dussaud au restaurant "Maurandet" à Seytenex pour manger le fameux lapin à la polenta.

Oui, Dudu va se marier et il est conscient qu'il faut un peu quelque chose, une certaine autonomie, indépendance; ce qui le rend légèrement mélancolique Dudu, c'est le type d'homme qui se donnait à fond pour les copains, le club mais d'une façon discrète, mais efficace.

Nous avons bien mangé, bien bu et surtout bien chanté, enfin l'avons vécu sans beaucoup de conviction, sachant que même une fois marié il sera tjs des nôtres: Dudu c'est l'homme de la montagne et je crois qu'il aura tôt fait d'y convertir sa femme Christiane et plus tard ses enfants.

Carnet blanc. — Notre sympathique barbu Raymond Durier prend épouse en la personne de Christiane Dussolliet samedi 15 janvier à Saint-Féréol.

A la même date c'est également le fait de Jean-Paul Froment avec Marie-Claude Bonnet au Versoud.

Nous adressons à tous nos chaleureuses félicitations et nos vœux pour le meilleur bonheur.

* "BAMBEE" du PRESIDENT

Collective du 9 janvier. — Une sortie de ski en randonnée avait lieu à Crève-Tête (Lauzière) commissaire Stiglio. 21 participants, une progression facile du hameau du Crêt des Avanchers jusqu'au col du Golet. La pente menant au sommet de Crève-Tête étant quasiment dégarnie. Très agréable descente du col à l'entrée de la forêt sur une neige exceptionnellement bonne pour l'époque.

Collective du 16 janvier. — Elle aura lieu à la Combe de Tardevant (Aravis) par Manigod. Commissaire J.L. Caretta. Renseignements et inscriptions vendredi au local entre 19 et 20 heures.

SEYTHENEX

Les obsèques de M. Daniel Rat. — C'est une nombreuses assistance qui a assisté mercredi matin aux obsèques du jeune Daniel Rat, décédé accidentellement dimanche sur la piste de la Sambuy. Un long cortège se forma au départ du domicile mortuaire au hameau de Neufvillard, conduit par les enfants des écoles de Seythenex et Faverges porteurs d'innombrables gerbes de fleurs blanches.

L'église de Seythenex etait trop petite pour accueillir cette foule d'amis venus témoigner leur sympathie à une famille cruellement éprouvée dans ce qu'elle avait de plus cher. Notons cependant la présence de délégations de skieurs de clubs voisins et amis, venus apporter leur réconfort à la famille du jeune sociétaire du Ski-Club de la Belle Etoile.

A sa famille si durement frappée, à tous ses amis éprouvés par la disparition de ce si gentil camarade, nous renouvellons nos vives condoléances.

* TETE DE L'AUP par Manigod 16.1.72

Sortie du 16 janvier. — Par une matinée brumeuse, une vingtaine de skieurs se lançaient à l'attaque de la tête de l'Aup. A l'arrêt des voitures le soleil était fidèle au rendez-vous, et après une traversée dans les bois dans un cadre très sauvage, l'équipe arrivait au chalet du l'Aup de Fier. De là une combe de pente moyenne donnait accès au col d'où les skieurs devaient déchausser pour atteindre le sommet par une arête herbeuse. Le temps magnifique autorisait une très belle vue sur les chaines environnantes. La descente s'effectua sur une bonne neige, l'ambiance étant très sympathique tout au long de cette course.

Commissaire:

CARETTA J.L

23 participants

Randonnée du 23 janvier. — Elle aura lieu au Bec d'Aigle dans le Beaufortin. Commissaire Condevaux.

Soirée photo-cinéma. — Chacun est invité, membre du C.A.F. ou non, à assister à la vrojection de films d'amateurs montrant les péripéties de quelques collectives de la saison 1971 vendredi 21 janvier à 20 h 30 au local. Commentaires assurés.

Réunion du comité. — Ce soir mercredi 19 janvier, réunion du Comité à 20 h 30 au local.

* Mont Coin

CHRONIQUE DU C.A.F.

23 janvier

Sortie du 23 janvier. — Elle avait pour but le Mont-Coin par Arêches dans le Beaufortin. La route du barrage de Saint-Guérin, peu enneigée, permit aux voitures de gagner le cœur du Beaufortain, et ce furent 20 Favergiens dont deux dames, qui s'élancèrent dans un épais brouillard. Le manque de neige favorisa l'itinéraire, en permettant de mieux suivre la route des chalets d'Aval. A 2 000 mètres ce fut l'éblouissement en émergeant de l'épaisse mer de nuages pour trouver un soleil merveilleux. L'arête du Mont-Coin fut atteinte très facilement, certains se relaxant au soleil, alors que les autres grimpaient à pied au sommet pour admirer un magnifique panorama. Ce fut l'occasion pour l'ami Fernand d'énumérer tous les sommets de cet inhabituel paysage. Après une très belle et facile descente sur une neige printanière, tous se séparèrent enchantés de cette excursion dans le Tyrol Savoyard.

Sortie du 30 janvier. — Elle aura lieu au Rognolet, de la Lauzière par Celliers. Commissaire : Lucien Paleni.

LA CHRONIQUE DU C.A.F.

30 janvier

Sortie peaux de phoque du dimanche. — C'est finalement vers la Maurienne que le commissaire Paleni dirigea les 23 participants, pour gravir « La côte de Lancheton », sommet débonnaire qui domine le petit village de Mont-Denis.

Par un temps froid, mais ensoleillé, tout le monde se retrouva sur la croupe pour admirer le magnifique panorama qui s'étend sur les massifs des Cerces et de l'Oisans.

Malheureusement, une neige en pleine transformation gâta la descente, qui se transforma pour certains en un exercice de traineau forcé, pour ramener l'ami Lulu, victime d'une entorse au genou. Nos vœux de prompt rétablissement lui sont adressés.

A signaler, et ce n'est pas « Nonoche », qui nous contredira, le chaleureux accueil des quelques habitants du village de Montdenis, que tous découvraient pour la première fois.

Sortie du 6 février. — S'il n'y a pas de grosses chutes de neige d'ici là, c'est dans le massif de la Lauzière, au pic du Rognolet pour bons skieurs, et au Crêt des Frêtes pour skieurs moyens que la sortie aura lieu. Commissaire R. Champange.

* La côte de Lancheton

SOIREE-CINEMA AU C.A.F.

Vendredi soir le C.A.F. avait convié à son local ,ses adhérents et tous ses amis, à assister à une soirée où de nombreux films furent présentés, évoquant l'activité de la section au cours de la saison écoulée. Bien que tournées par des amateurs, le sséquences affichèrent un intérêt certain par l e choix des images, la diversité des lieux filmés ,et bien sur le plaisir pour chacun de se voir à l'écran, dans des coins familiers.

Un grand nombre de diapositives de qualité furent également projetées, et nous nous devons de féliciter tous les réalisateurs, qui accompagnèrent les projections de commentaires parfois brefs mais éloquents. En résumé ,une très bonne soirée pour la nombreuse assistance groupée autour du président Stiglio.

O.S. à l'usine STAÜBLI ;
Il m'arrivait, dans l'ennui,
Fatigué par la cadence suivie,
Abrüti par tout ce bruit,
Suant parfois dans la suie,
De quitter mon établi
Pour aller chercher l'oubli
Devant l'urinoir jauni,
D'où l'on apercevait : jolie,
Derrière les barreaux noircis,
Etincelante et pure, La SAMBUY

(le 2 sept. 71)

CHRONIQUE DU C.A.F.

Malgré le temps incertain 18 participants remontaient la Combe du Bridan au départ de Celliers. Tandis que cinq se dirigèrent vers le Crêt des Frettes, le reste du groupe « tâta » les pentes du Rognelet à la neige encore poudreuse, et devait s'arrêter au col de Montarlier, le manque d'enneigement empêchant de faire le sommet. Le Foehn se levant ensuite, la descente s'effectuait malheureusement dans une neige lourde à remuer.

Sortie du 13 février. — La collective sera décidée vendredi soir au local suivant les conditions d'enneigement.

* COL DE MONTARLIER

(sur les pentes du Pic du Rognelet)

et

* CRÊT DES FRETTES

dans le massif de la LAUZIERE

le 6 février 1972

* LE GRAND CHÂTELLET (Tarentaise) le 13 fév. 72

Commissaire : Fernand Nollier -

9 participants

* Mt COLOMBIER D'AILLON (Bauges) le 20 fév. 72

Sortie du 20 février. — Huit mordus affrontaient la pente assez raide du Grand Colombier d'Aillon (2 050 mètres) sur une neige relativement bonne. Mais au sommet c'était déjà le printemps, favorable à la salade de pissenlits ; hélas « Nonoche » avait oublié la vinaigrette.

Commissaire Courtois

8 participants

* CRET DUREY (par le vallon de la Pesée)

dans la Tarentaise

le 27 fév. 72

Chronique du C.A.F.

Sortie du 27 février. — Ils étaient 14 à se rendre en Tarentaise pour gravir le Crêt Durey, par le vallon de la Pesée. Après une marche de « facteur » hasardeuse à la boussole et à la carte, la descente se fit au radar sur une neige déjà printanière. Beaucoup se demandent encore.. mais où était le crêt Durey ?

Collective du 5 mars. — La Roche de Mio par Peisey Nancroix, commissaire R. Balmens.

Rallye de la Matheysine — Pour cette année, les amis murois ont supprimé le rallye en signe de deuil. En remplacement, un rassemblement avec eux dans notre région. Avec pied à terre vraisemblablement à Arêche. Les 10 et 11 mars, est à l'étude.

LA CHRONIQUE DU C.A.F.

Sortie des 4 et 5 mars.

Samedi cinq camarades partaient pour la traversée Pralognan, Laisonnay, Peisey par le col de la grande Casse 3 100 m. et l'ascension du sommet de Bellecôte à 3 416 m.

Le dimanche matin, ils n'étaient qu'une demi-douzaine à la collective qui prenait la direction de Peisey pour remonter la combe du Nant Bénin.

Sortie des 11 et 12 mars.

Deux courses sont prévues avec les amis murois, et un pied à terre samedi soir dans un chalet à Arêche. Les itinéraires seront décidés au dernier moment suivant les conditions d'enneigement. Un départ est prévu dimanche matin de Faverges. Renseignements et inscriptions au local vendredi soir.

* PRALOGNAN - LAISONNAY - PEISEY

(par le Col de la Grande Casse 3100 m
et le sommet de Bellecôte 3416 m)

le samedi 4 mars 72

* COMBE du NANT BENIN

en direction de PEISEY

le dimanche 5 mars 72

72

* Accueil du C.A.F. de la Mure

11 & 12 mars 72

- Rencontre avec nos amis Glandus les 11 et 12 mars dans le massif du Beaufortain.

Malgré des réactions diverses il faut reconnaître et étonnir que la course du samedi (Barrage St Guerin - Col de Bresson - Col du Grand Fond - Cormet de Roselend) a été d'un style très particulier jusque à ce que le massif peut présenter de spécifique : longues traversées, dénivellé "étalé" qui oblige à passer sur les bâtons - Merci Fernand et à tous bientôt chez Glandus.

Le Président.

Ah ! le beau week-end en Beaufortin avec nos amis Savoyards. Que des de conversation - les marches de fond sous la direction de Fernand (cela fait plus vieux souvenirs comme le ski de plaisir) les nouvelles du Beaufortin le Pierra Menta surtout ses pics. Et puis les choses que nous connaissons déjà - les Amitiés, leurs chants, les réceptions, leurs accueils, leur bonne humeur. Cela fut beaucoup.

Pierrette

Chronique du C.A.F.

Réception du C.A.F. de la Mure .Les 11 et 12 mars, deux journées furent consacrées au ski de randonnée en commagnie des amis matheysins et ont marqué d'une vie intense, et les corps et les esprits.

Quinze personnes dont six « Glandus » partaient samedi du barrage de Saint-Guerin pour un long circuit dans le très haut massif du Beaufortain ;passage des Embouches, col du Coin, col deBresson, Pierra Menta, refuge de Presset ,col du Grand-Fond, Cormet de Roselend et col du Pré. Bonne visibilité sous un plafond brumeux assez haut, laissant transparaitre le soleil de temps à autre. Cette course longue mais facile fut baptisée « la bambé du facteur ».

Le commissaire Fernand Mollier avait choisi comme objectif pour le dimanche le sommet de Roche Plane depuis le hameau du Dray. Course appréciée des 35 participants qui ne purent malheureusement à la descente évoluer comme ils l'auraient voulu sur une neige bien lourde. Matheysins et Favergiens clôturaient ces deux jours fertiles en surprises et découvertes de toutes sortes joyeusement réunis à Arêches à l'hôtel Christiania en se promettant une prochaine réunion du côté de l'Oisans. Grônion du comité.

Vendredi 17 mars, à 20 h 30, au siège ,réunion du comité pour le programme de ski randonnée et la Coupe André Garin. Collective du 19 mars : Le Bréquire (Maurienne) course longue pour skieurs moyens. Commissaire R. Chappis.

* COL DE L'ABBIE (3 442 m)

le 19 mars 72

CHRONIQUE DU C.A.F.

Sortie du 19 mars. Faute de neige, c'est vers le col de l'Abbie (alt. 3.442 m) et non le Breguin que les quatorze rendonneurs s'élanceront.

La montée s'effectua dans un décor grandiose et au col l'émerveillement fut total face au cadre magnifique qui s'offrait aux yeux de tous. Et c'est sur une neige de printemps qu'avait lieu le retour à Aussois.

Collective du 26 mars :

Elle aura lieu au Grand Pic de la Lauzière. Renseignements et inscritpions au local vendrdi 24 mars de 19 à 20 heures. Commissaire Pierre Paturel.

* TROPHE MASSAGLIA BARDONECHE (Italie)

l'équipe René Chamfauffe et Fernand Dollier se classe - 16e sur 40 équipes

Félicitation à nos 2 nobles figures -

* PIC DE LA LAUZIERE

le 26 mars 72

Chronique du C.A.F.

Sortie du 26 mars.— Ils étaient 18 qui profitèrent du beau temps pour gravir le Grand Pic de la Lauzière. 15 devaient atteindre le sommet, inconnu pour beaucoup. La descente se fit sur une très bonne neige printanière. à la satisfaction de tous les participants.

Collective des 2 et 3 avril.— Elle aura lieu au Dôme de Miage dans le massif du Mont-Blanc. Inscriptions vendredi soir au local.

Coupe André Carin. — Elle se disputera dans la Combe-de-la-Sambuy le dimanche 9 avril. En plus des classements individuels il y aura cette année un classement par équipes de deux pour l'attribution de la coupe, la formation des équipes se faisant par tirage au sort.

Les coureurs s'inscriront le dimanche au chalet Raymond Favre entre 8 h 30 et 9 h 30 afin que le départ de la course puisse être donné à 10 heures. Remise des prix et de nombreux lots au refuge. Favre.

Diner au restaurant à 18 h 30 au cours duquel seront baptisés les nouvelles recrues. Les inscriptions pour ce repas seront prises vendredi 31 mars entre 18 h 30 et 20 heures au siège.

Gageons que ce grand rassemblement annuel des membres de la section accompagnée de parents et amis sera aussi agréable que les précédents.

* DÔMES DES MIAGES

le 1-2 avril 72

Commissaire : Balmens

6 participants

TON SOURIRE

Ton sourire est le rayon de soleil
Qui brille sur le fruit lourd et vermeil ;
Ton sourire, c'est la fleur candide
Qui pousse dans la broussaille aride ;
Ton sourire, c'est le chant du printemps ;
C'est la paix embrasé par le couchant ;
Ton sourire, c'est la joie débordante
Qui s'écoule de ton cœur quand il chante.

Ton sourire, c'est l'essence de ta beauté
Qui a su me parler et m'envoûter.
De ton beau sourire émane un langage
Qui ne peut traduire aucun verbiage.
Ton sourire, c'est le code secret
De ton cœur brûlant, mais toujours discret.
Ton sourire n'est pas une apparence
Mais bien de ton âme la transparence.

Ton sourire donne, à tes yeux, les feux
Comme le soleil aux métaux précieux.
Ton sourire imprégné de tendresse
C'est, de l'été, les fraîches caresses.
Ton sourire, complice et fiévreux,
Enivre et parfume mon cœur heureux
Ton sourire, c'est la douce promesse
D'une étreinte remplie d'allégresse.

COUPE ANDRE

faire la Lambery (Gausse du C.A.F) avec 70 berges
je suis enchanté et je souhaite
encore a continuer aussi
longtemps que possible Gegène

Compliments a la section de Faverges, pour sa remarquable vitalité --- et que l'avenir nous reserve encore, d'aussi bonnes réunions que celle d'aujourd'hui.

Sundel

- La coupe André Garin devient maintenant l'occasion du grand rassemblement annuel des membres de la Sous-Section et félicitons-nous d'y apprécier une certaine ambiance qui permet aux jeunes et aux anciens le meilleur echange.

Stephen

- Ce n'est pas la Pentecôte, mais l'esprit C.A.F continue de souffler très fort.

Alexandre

Pour Raymond et Christiane c'était la première sortie du petit (ou de la petite) - ~~[illegible]~~ et la futur Papa espère qu'il aura le goût de la nature et de la montagne et qu'il osera se botter le cul de temps en temps -

Roger On ajoute, entre nous, qu'il aura de qui tenir ... Quel papa : deux médailles en deux ans (rallye du C.A.F, et Coupe André Garin) et c'est qu'un début .....

Christiane - Robert - Roger - Raymond

Robert

DIIDII

Premier contact avec le C.A.F pour Odile -

GARIN 1972

9 Avril

CHRONIQUE DU C.A.F.

MOLLIER CARQUEX REMPORTENT LA COUPE ANDRE GARIN

Cinquante quatre coureurs étaient engagés le dimanche 9 avril dans la coupe André Garin disputée sous forme d'un slalom géant tracé dans la combe de la Sambuy, et un temps magnifique, parce que surtout inespéré, avait incité une centaine de personnes à se déplacer. Grâce à la générosité des commerçants de Faverges à qui de chaleureux remerciements sont adressés, un lot pouvait être offert à chaque coureur.

Après un excellent repas servi à l'Hôtel de l'Arcalod à Doussard, les nouveaux membres subirent vaillamment les épreuves du baptême dans une ambiance qui se passe de commentaires.

Classement par équipes :

1. Mollier Fernand, Carquex Georges ; 2. Roger Paturel, Brasset Ernest ; 3. Roger Paturel ; Tranchant Roland.

Classement individuel :

1. Carquex Georges (médaille de laiton) ; 2. Champange Gilbert (Médaille de duralumin) ; 3. Durier Raymond (médaille d'acier) ; 4. Prudhomme André. première dame: Douchet Marie-Reine (10e); premier vétéran: Champange Gilbert (2e); premier enfant: Champange Marc.

Sortie du 16 avril. — La collective initialement prévue à Bellecôte a été remplacée par une sortie, avec le C.A.F. de la Mure ,au Pic Joceline (Valgaudemar).

Renseignements et inscriptions au local vendredi 14 avril de 19 à 20 heures. Commissaire Gilbert Champange.

Photo Dauphiné

l'annonce des résultats

AU SOIR DE LA COUPE ANDRE GARIN

Dimanche le C.A.F. avait convié tous ses sociétaires et amis à un repas amical servi à l'hôtel de l'Arcalod à Doussard en présence de plus de 80 personnes. A l'issu d'un excellent diner, le président Stiglio tint à préciser les motifs de ce rassemblement. D'une part honorer la mémoire d'un des leurs, par la coupe André Garin, disputé le matin même sur les pentes de la Sambuy et remportée par l'équipe Fernand Mollier, Goerges Carquex entrainée par « Nonoche ». D'autre part pour fêter le baptême d'une vingtaine de nouveaux membres de la sous-section. Cette cérémonie se déroula suivant les rites habituels, et le protocole établi par les grands dignitaires : serment du respect et de l'amour de la montagne, baptême par l'absorption de champagne versé dans la « colloge » d'un ski et l'épreuve des étriers, enfin remise de l'insigne du C.A.F.

Mais en réalité le but recherché par les organisateurs fut pleinement atteint : une excellente soirée d'amitié de caractère très familial, où de joyeux animateurs n'eurent guère de peine à entretenir une ambiance du tonnerre. Un bon point à tous ceux qui y contribuèrent et merci pour cette agréable soirée de détente.



Au PLATON D'ENTREVERNES par Laurent BESSON

Paysage embrumé et cotonneux !
Village endormi et mystérieux !
Vous êtes effrayants de silence,
Quand le long et froid hiver commence.

Les pommiers du verger, noirs et tordus,
Ouvrant des doigts crispés et griffus,
Sous la voûte, trop basse et glaciale,
Du ciel, complice des nuits hivernales ;

Tandis que chuchotte le ruisseau
Dans les profonds plis de son manteau,
Comme, dans la chambre mortuaire,
Les vieilles femmes en prières,

Retentient, brusquement, dans le lointain,
Les douze coups de minuit et soudain,
De partout, sur le linceul immobile,
Surgissent, d'en haut, les flocons fragiles...

* LE PIC JOCELME (Oisans)

15 et 16 avril 72

Commissaire Gilbert Champange

8 participants

Sortie des 15 et 16 avril: malgré un ciel peu engageant et une météo pessimiste pour le week-end, c'est avec un moral au beau fixe qu'un groupe de huit randonneurs prit le départ samedi matin pour le Pic Jocelme (Oisans). Après la jonction avec les amis du C.A.F. de la Mure à La Chapelle en Valgaudemar, c'est sous la neige que s'opéra la montée au refuge de Charbourneau. L'optimisme de tous fut récompensé puisque le lendemain, c'est par un temps splendide et une excellente neige que s'effectua toute la course.

Le Pic Jocelme tant par son panorama du sommet, que par son cadre sauvage et ses pentes soutenues, est certainement à classer parmi les plus belles courses de l'Oisans.

Sortie du 23 avril. Avec le brouillard épais des Confins, c'est dans la combe de Pacaly que se dirigeait les 7 partants. Mais agréable surprise, le soleil les attendait un peu plus haut. C'est dans une très bonne neige de printemps que le groupe prit la descente. Une parenthèse cependant : René ayant oublié ses souliers... et oui... fut contraint d'attendre dans la voiture, où il récupéra un sommeil qui lui faisa it tant défaut.

* COMBE DE PACALY (Aravis)

23 avril 72

Commissaire : Bacholle

7 participants

Secours en montagne

Réunion jeudi 27 avril à 20 heures au siège du C.A.F. (usine Stunzi) de tous les membres ainsi que de toutes les personnes qui voudraient s'inscrire au groupe. A l'ordre du jour : point du matériel ; situation financière ; analyse des dernières interventions effectuées par la gendarmerie ; préparation d'un exercice ; établissement d'une permanence pour cet été.

* TRAVERSÉE CARRO - EVETTES le 29-30 avril 72

ET DE L'ALBARON le 1 mai 72

Commissaire : Mollier Fernand

voir photo page 67

Samedi nous étions 11 à effectuer la montée au refuge Carro 2750 mètres, montée qui à elle seule constitue une course, puisqu'elle dure plus de 3 heures.

Le dimanche ce fut la traversée jusqu'au refuge des Evettes par les glaciers des sources de l'Arc, du Mulinet et du Grand Méan. Course magnifique de près de 7 heures se déroulant presque toujours au dessus de 3000 mètres sur terrain varié, mais sans danger par beau temps.

Le soir nous fûmes rejoints par 13 camarades et une dizaine de murois qui devaient nous tenir compagnie pour dormir dans le refuge des Evettes, archi-comble, refuge pourtant neuf où il pleut à l'intérieur sur les tables, les bancs ou sur le plancher de la salle à manger.

Et le lundi, tandis qu'un petit groupe remontait le glacier du Méan, 17 autres effectuaient la traversée de l'Albaron (3638 mètres) avec parcours d'arête et descente dans la vallée d'AVEROLLE PAR LE GLACIER DE Grandfond.

En définitive, de grandes courses avec de nombreux participants, dont certains en était qu'à leur dixième si ce n'est leur première saison de ski en haute montagne.

Collective du dimanche 7 mai. — Elle aura lieu à la Grande Sambuie (Maurienne) Course facile mais magnifique qui devrait tenter beaucoup de skieurs peu entrainés. Commissaire : R. Balmens.

* Raid HAUTE-ROUTE (Alpes Maritimes) du 4 au 11 mai 72

en 8 étapes par l'équipe : G. Champange, Mollier F et Froment

* Course du C.A.F de THÔNES le 7 mai 72

à la Tournette

3 équipes de 2 représentaient notre sous-section

1ère équipe mixte : Doucet et ?

Ainsi, à ski, on peut faire bon ménage

Ecole d'escalade :

Reprise des cours les samedis après-midi à 14 heures au rocher de Marlens. Se faire inscrire le vendredi soir au local. Responsable : R. Balmens.

Rallye C.A.F. C.A.I. en Oisans.

Comme chaque année une équipe représentait notre club à cette difficile épreuve de ski de haute montagne. Composée de R. Champange, A. Doucet et Ph. Gonessa elle remportait la médaille d'argent malgré le claquage de l'un de ses membres. Collective des 21 et 22 mai.

Se renseigner au local vendredi soir. Des courses sont prévues pour tous les niveaux, d'après les conditions d'enneigement. Commissaire : R. Chappis. Réunion du comité. Vendredi à 20 h 30 au local pour l'établissement du calendrier d'été.

* RALLYE du C.A.F & C.A.I date ?

Médaille d'argent

Bravo à l'équipe : Doucet A. Champange R et Gonessa Ph.!

82

* ECOLE DE GLACE AU BOSSON — le 4 juin 72

18 participants

* LACS ET AIGUILLE DE LA LAYSSE — le 25 juin 72

Col de la Croix de fer

33 participants

* COULOIR DES ITALIENS à la GRANDE-CASSE (Savoie)

Cordée Littoz - Balmens — le 8 juillet 72

* LAC BENIT et BARGY (Bornes)

le 9 juillet 72

23 randonneurs
et
8 ravaillleurs

Collectives du 9 juillet.
Huit alpinistes et 23 randonneurs s'étaient donné rendez-vous au lac Bénit (bornes) La chaleur étouffante n'incita guère la plupart des participants à beaucoup d'ardeur et l'heure du pique-nique fut sérieusement avancée. Quelques courageux prirent le chemin du Bargy et sauvèrent ainsi l'honneur. Les alpinistes rejoignirent beaucoup plus tôt que prévu et pour cause, puisque le départ, de la voie projetée fut difficile à trouver, ce qui leur fit perdre trop de temps.

Alpinisme. — Robert Balmens et Roger Littoz ont réussi samedi 8 juillet une grande course : la face Nord de la Grande-Casse par la voie des Italiens.

Collective alpinsime du 16 juillet.
La Tour ronde (massif du Mont-Blanc) par la voie normale. Course de neige facile pou r bons marcheurs. Commissaire Stiglio. Renseignements et inscriptions jeudi 13 juillet au siège entre 19 et 20 heures. Les personnes ne désirant faire qu'une légère promenade en auront la possibilité au col du Géant.

Vandalisme à la Maison pour Tous M.J.C.

olescents ont été vus récemment par les lans les locaux de la

trouvé intelligent de matériel à portée de et qui pourtant est itement à la disposi- ous, y compris eux-

* ROCHER-BLANC
Hte Tarentaise

le 16 juillet 72

Collective du 16 juillet. — Inscrits pour gravir la tour Ronde, les quinze participants changèrent d'objectif à la suite de renseignements météorologiques peu encourageants quand à la visibilité en haute montagne. Le cap fut mis sur la haute Tarentaise jusqu'au hameau du Morral qui verrouille l'entrée du val des Balmes.

Les sommets le plus souvent couverts d'Archeboc, d'Ormelune et de s Plates des Chamois excluaient une course de neige interessante.

Sous quelques averses, mais aussi de belles éclaircies le groupe atteignit le col frontière du Rocher-Blanc d'où la vallée de Valgrisache se cachait sous les nuées.

Une belle randonnée en définitive avec la découverte du site et d'une flore remarquable.

Collective randonnée du 23 juillet. — Les lacs Jovet (tré la tête) par les Contamines et N.D. de la Gorge, commissaire, Poletti, renseignements et inscriptions aujourd'hui au siège entre 19 et 20 heures.

Alpinisme. — Nos camarades Balmens, Durier, Littoz, et Doucet ont « sorti » le 16 juillet la face Nord de l'aiguille du Chardonnet dans le massif du Mont-Blanc.

* Face Nord de l'Aiguille du Chardonnet

le 16 juillet 72

par: BALMENS
DURIER
LITTOZ
DOUCET

* LACS JOVET par les Contamines — le 23 juillet

CHRONIQUE DU C.A.F.

Collective randonnée du 23 juillet : de commissaire Poleti avait choisi un bel itinéraire pour sa petite troupe avec les lacs Jovet depuis Notre-Dame-de-la-Gorge. A l'année prochaine pour une variante dans ce secteur de Tré la Tête.

Collective randonnée du 30 juillet : à étudier vendredi au siège entre 19 et 20 heures, selon le nombre d'amateurs car les départs en vacances se font sentir. La clef du local est à retirer au bar de l'hôtel du Parc jusqu'à la mi-août.

« Cimes de ce monde et cime de la vie, que vous m'êtes lointaines désormais ! Vous m'échappez, inaccessibles, à l'heure où déjà je me penche vers la terre qui m'appelle et que je dois rejoindre - Soici le soir ... »

école de glace →

83

Disparus depuis samedi dans le Valgaudemar, quatre alpinistes du CAF de La Mure étaient morts après avoir dévissé sur un glacier

Gap. — Nouvelle tragédie dans le Valgaudemar. Tandis que dans une salle de la chapelle, transformée pour la pénible circonstance en chambre mortuaire, on visse le triple cercueil dans lequel l'infortuné alpiniste père de quatre enfants, M. Jean-Rémi Gastinne, de Paris, qui trouva la mort dimanche, l'on attend l'issue d'une course tentée en direction de la pointe du Queyre, par des Murois.

Le maire, M. Mazet, son secrétaire de mairie, M. Jean Galland, le curé, M. l'abbé Arnold- Petoud, lui-même alpiniste consommé, ne peuvent pas même une seconde détacher leur esprit de ce qui peut bien se passer là-haut.

Cela fait maintenant quarante huit heures qu'ils attendent, partagés entre deux incertitudes, celle de la mort et celle de la survivance.

La montagne est si vaste que l'on peut s'y perdre et l'on a vu des gens que l'on croyait trépassés revenir dans la vallée.

Hélas, tel n'a pas été le cas.

Du refuge de Cnaberneou qui tient lieu de camp de base du Club Alpin Français de La Mure, quatre d'entre eux, samedi matin, se décident pour la pointe du Queyre. Marc Girin, 42 ans, employé à la centrale thermique de La Mure, son fils Patrick 16 ans, M. Bernard Col, 26 ans, géomètre, originaire de La Mure, mais demeurant à Grenoble, et un jeune Breton en vacances, Jean-Claude Madrol, 17 ans, partent donc en déclarant qu'ils rentreront le plus tôt possible, car l'un d'eux est attendu dimanche à La Mure pour une fête de famille.

Leurs camarades s'inquiètent d'autant plus lorsque samedi soir, puis dimanche matin, ils ne les voient pas revenir. Le président du C.A.F. de La Mure, le docteur Barnola, se met à la recherche des alpinistes, en empruntant, croit-il, la voie qu'ils auraient dû suivre. En vain. Il prévient donc la brigade de gendarmerie de St-Firmin qui répercute l'alerte sur les gendarmes spécialisés dans le secours en montagne.

Engagé samedi après-midi et dimanche dans l'opération de l'Olan, le détachement hélicoptère de la gendarmerie devait donc intervenir de nouveau ce lundi et les opérations de sauvetage étaient suivies par le docteur Arnoux, directeur départemental du secours en montagne.

A 5 h., l'hélicoptère survole le versant de la montagne côté Valloulse, car on pensait alors que les alpinistes avaient pu se perdre dans ces vastes espaces et descendre du côté opposé à celui par lequel ils étaient montés. Puis il passe au dessus de la pointe du Queyre sans rien découvrir, en raison d'un plafond trop bas.

Tandis que deux caravanes du P.G.H.M. de Briançon continuent de ratisser le versant est, deux autres venant du P.G.H.M. d'Embrun entreprennent des recherches, côté Valgaudemar. Puis l'Alouette revient vers 15 h. 30, le pilote aperçoit les quatre corps.

Le kérosène baissant dans le réservoir, il doit aller se ravitailler. Cela ne demande que quelques instants. Il dépose au plus près des malheureux, tombés depuis la paroi d'un ressaut de 200 m. de hauteur, plusieurs secouristes.

Ceux-ci trouvent les corps des deux hommes et les deux adolescents encordés, tous les quatre, à demi ensevelis sous la coulée de neige qu'ils ont provoquée dans leur chute vertigineuse.

Les corps sont ramenés à La Chapelle-en-Valgaudemar dans cette salle qui redevient, une fois encore, une chambre mortuaire.

P.-A. R.

Nous éprouvons la plus grande peine en apprenant la Disparition au Mont-Queyre (Oisans) de trois de nos amis du C.A.F. de la Mure. "Mimi", son fils Patrick et Bernard Col.

Leur souvenir marquera longtemps ceux qui les rencontrèrent fraternellement lors des récents échanges entre nos clubs.

Ils nous ont laissé un peu de leur amitié et bonne humeur sur ce Livre d'Or aux page 31 et 32.

MERCREDI 19 JUILLET 1972

ORMATIONS RÉGIONALES ★ INFORMATIONS RÉGIONALES ★ INFORMATIONS

LA TRAGEDIE DU VALGAUDEMAR

C'est un rocher qui, frappant le premier de cordée, a provoqué la chute des quatre hommes

Gap. — Quatre alpinistes tués dans le Valgaudemar, tel était le sinistre bilan que nous connaissions lundi après-midi, après qu'une éclaircie eut permis une rotation de l'Alouette II de la gendarmerie. Comment ce drame avait-il pû se produire, alors qu'il s'agissait d'une course normale en regard des capacités des membres du C.A.F. de La Mure, M. Marc Girin, son fils Patrick M. Bernard Col et de leur ami, M. Jean-Claude Mandrolle.

Déja, M. Girin père avait accompli cette ascension qui devait les conduire samedi sur l'arête sommitale de la Pointe du Queyre.

Sans savoir exactement comment les choses se sont passées, on le devine cependant désormais, après les investigations des secouristes au pied du ressaut où ils ont retrouvé les corps : un rocher s'est détaché du sommet atteignant M. Marc Girin qui était encordé avec son fils. Puis ces hommes ont entraîné leurs camarades formant la seconde cordée. MM. Col et Mandrolle se trouvaient-ils exactement sur la trajectoire ou ont-ils voulu s'opposer à la chute ?

Des précisions nous ont été fournies sur M. Mandrolle qui, âgé de 26 ans et non pas de 17 ans, était marié, sans enfant. Né le 19 janvier 1946 à Châteauroux (Indre), il habitait à Brest au numéro 1 de la rue Gabriel-Fauré. C'est l'année dernière à la Bérarde, qu'il avait fait connaissance des Cafistes de La Mure. Fidèle à son amitié il les avait rejoint cette saison pour pratiquer avec eux leur activité favorite.

Triste circonstance, Mme Mandrolle attendait dans l'angoisse que l'on devine, au Gioberney, des nouvelles de l'opération de sauvetage commencée dimanche et qui s'est terminée lundi comme l'on sait. Et apprenant la mort de son mari, elle a été victime d'une défaillance et elle a dû être transportée à l'hôpital de La Mure.

La levée des corps des Cafistes isérois a eu lieu mardi après-midi. Celui de leur camarade brestois demeure encore dans l'église, en attendant l'arrivée de sa famille.

84

* COL DE LA SEIGNE - 30 juillet 72

Randonnée pédestre 5 participants

* AIGUILLE DES PELERINS -

Escalade - 5 participants

* AIGUILLES de la TSANTEILEINA (3500 m) Haute-Tarentaise

le 6 août 72

Collectives des 5 et 6 août : le couloir Nord-Est des Courtes (Massif Mont-Blanc) a été gravi par 6 Favergiens. Très bon comportement, des jeunes cafistes sur une glace en mauvaise condition.
En randonnée 7 camarades ont accompli l'ascension de la Tsanteileina (3 500 mètres Haute-Tarentaise).

* COULOIR N.E. des COURTES (5 août 72)

3 cordées de 2 - Pavinet - Carretta
- Doucet - Balmens
-

* Face Nord de Bionnassay (9 août 73)

1 cordée de 3 - Durier, Doucet, Mollier.I

* Face Nord de la Grande Casse (10 août 72)

Doucet - Couteau

* Traversée des MIAGES (Mollier - Couteau) le 24 août 72

* AIGUILLE VERTE par le Couloir Couturier (24/8/72

LITTOZ - DURIEZ

* PETIT MONT-BLANC (27/8/72)

Randonnée pédestre : 5 participants

* TRAVERSEE complète du Mt Blanc avec guide

Ce ne fut malheureusement qu'une tentative

* Aiguilles Crochues : 10 participants

(3 sept 72)

Collective alpinisme des 2 et 3 septembre. — Quatre camarades en compagnie du guide Robert Maillon envisageaient d'atteindre le Mont-Blanc depuis Tré la Tête, par les dômes de Miage, le refuge Durier et l'arête de l'aiguille de Bionnassay. Après l'étape au refuge Durier une chute de neige et un vent violent les obligèrent dimanche matin à rebrousser chemin. Belle course à remettre au programme l'an prochain.

Collective du 3 septembre. — Traversée des aiguilles Crochues (massif des aiguilles Rouges). Les participants ne purent l'effectuer en raison du mauvais temps et se retrouvèrent au lac Blanc de bonne humeur malgré tout.

* Le Mont-Blanc (9 et 10 sept 72)

arrêtée au refuge du goûter

Collective des 9 et 10 septembre : Mont-Blanc 8 participants La déception fut grande lorsque le mauvais temps vint dans la nuit car l'ascension était compromise. Il fallut se résigner à redescendre du refuge du Goûter dans une belle petite tempête de neige. A l'année prochaine en espérant un dimanche moins pourri.

SORTIE SURPRISE

Sortie surprise du dimanche 1er octobre. — La première surprise de la journée ce fut sans doute la pluie qui était au rendez-vous avec les 70 participants, de 5 à 76 ans, pour embarquer dans les deux cars, à la destination inconnue.

Thonon, Vacheresse, enfin les chalets de Bise furent le terminus de ce périple routier qui amenait la collective au plein cœur du Chablais, région méconnue de beaucoup. Il pleuvait de plus belle quand la caravane reprit la direction du col d'Ugeon 2050 m. et de la frontière suisse. Mais les commissaires avaient tout prévu, et c'est avec le soleil qu'arriva l'arrière-garde. Après un coup d'œil sur le lac Léman, ce fut en territoire helvétique que le casse-croûte eut lieu, arrosé comme il se doit des crus les plus divers.

Au retour, la journée se termina devant une choucroute copieuse et par des chansons.

François Pavinet ← Côté Français

→ Eugène Kern Côté Suisse

<Douane>

Nos deux vétéran se serrant la main sur la frontière France — Suisse

* CIRCUIT : Refuge de Plaisance → Col de Plan Sery et col de la GRASSE (Vanoise)

8 oct. 1972

14 participants

Collective montagnarde du dimanche 8 octobre. Quatorze participants prenaient la direction de Champagny et bouclaient le circuit par Laisonay, le col de Plan Sery et le col de la Grasse, périple qui leur fit découvrir l'envers des grands sommets de la Vanoise.

Félicitations aux cinq jeunes montagnards (le plus jeune six ans) qui accomplirent sans peine ces sept heures de marche émerveillés par le panorama grandiose.

Si le beau temps continue, d'autres collectives seront organisées, se renseigner au local.

* LE MIRAVIDI (3066m) (Tarentaise)

15 oct. 1972

Quel ne fut pas l'étonnement de quelques dix participants de cette course organisée au pied levé, quand ils débouchèrent, par le col des Veis, au sommet.

Avantagée, il est vrai par une visibilité exceptionnelle, la vue y est surprenante. Versant italien du Mont-Blanc, Grand Paradis, Cervin, mont Rose, Vanoise, etc. Dommabe que la route d'acces au plan des Veis, 14 km de chemin jeepable, soit un vrai calvaire.

Photos de Mollier

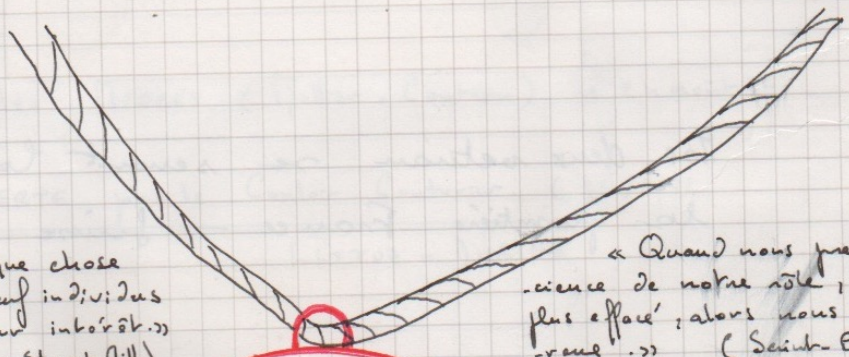

« Un être qui croit en quelque chose vaut quatre vingt dix neuf individus guidés seulement par leur intérêt. »
(John Stuart Mill)

« Quand nous prendrons conscience de notre rôle, même le plus effacé, alors nous serons heureux. » (Saint-Exupéry)

C'est dans la plus grande simplicité montagnarde que notre ami

FERNAND MOLLIER

a reçu la médaille de bronze de la Jeunesse et des Sports

le mercredi 18 octobre

1972

« Si tu sais une source,
si tu sais une fleur,
même à côté pour hâter ta marche »
(L. Jahiza)

« Le bonheur appartient à celui qui fait des heureux. »
(J.M. Stanney)

« Je dormais et je rêvais que la vie n'était que joie.
« Je m'éveillai et je vis que la vie n'était que service.
« Je servis et je compris que le service était joie. »
(R. Tagore)

* Col de Bresson par Treicol (Beaufortain)

22 octobre 72

6 déterminés

Collective randonnée du 22 octobre, col de Bresson par Treicol (Beaufortain) Beaucoup d'indécis ne se présentèrent pas au départ mais malgré le temps peu engageant, six déterminés s'en allèrent découvrir une combe bien enneigée. La visibilité se reduisit rapidement et le groupe dériva donc dans une traversée certainement originale mais trop peu évidente pour tenter de poursuivre. Nous vérifiame une fois de plus combien une trace peut-être tentante et trompeuse, à voir d'autres randonneurs qui suivirent franchement la nôtre. Une bonne halte casse-croute nous réconforta tous au chalet de Presset. La montagne avec le mauvais temps a aussi ses charmes et permet une autre expérience

Matériel. — Nous demandons instamment à tous ceux qui auraient emprunté du matériel de bien vouloir le ramener au siège.

Cotisations 1972-1973. Veuillez adresser votre réglement suivant l'appel de cotisation au C.C.P. Lyon 525-50. Si possible nous remettre ensuite votre appel de cotisation.

* Grand Roc (Modane) 3300m d'alt.

Collective randonnée du 5 novembre, décidée la veille au siège, cette collective doit s'inscrire comme l'une des plus réussies de l'arrière-saison, elle a comblé les quelques participants qui depuis le refuge de l'Orgère ont fait l'ascension du Grand-Roc (Maurienne 3300 mètres) avec un temps et des couleurs merveilleux. Belle vue sur la Dent Parrachée, le Mont Viso, la Meige, etc...

Collective randonnée et alpinisme dimanche 12 novembre : La Pointe Percée (Aravis) renseignements et inscriptions vendredi 10 novembre au siège entre 19 et 20 heures. Accès très facile jusqu'au refuge de Grammunet même pour les enfants.

5 novembre 72

8 participants

* Sortie à Valsenestre avec nos amis les Matheysins

4 & 5 novembre 72

12 participants

Rencontre avec les Matheysins les 4 et 5 novembre : Douze favergiens retrouvaient à Valsenestre un groupe important de « Glandus » à l'occasion d'un rituel rassemblement d'automne. Ils gravirent tous ensemble la brèche de Valsenestre dans un décor austère de l'Oisans. Le temps splendide permit une halte fort prolongée durant laquelle eurent lieu les plus fructueux échanges sans omettre bien sur ceux concernant la gastronomie locale. Le projet de nouvelle retrouvailles au printemps prochain est déjà arrêté.

* Combe des Grands Crêts (Aravis)

17 décembre 72

Dimanche passé, une dizaine de camarades débutèrent la saison « peaux de phoques » en gravissant la Combe des Grands Crets dans les Aravis. Neige poudreuse excellente mais malheureusement rare dans le Bas. Tableau d'affichage : sous la mairie. Toutes les collectives et activités du club y seront affichées le samedi matin au plus tard.

[illegible] et [illegible] (reveillon 1972)

SOIRÉE MONTAGNARDE

PEROU 71

Jeudi 21 décembre à 20 h 45 ; à la cantine des écoles, le C.A.F. nous propose de délaisser pour un moment notre télé et de nous emmener par la suggestion et l'image bien-au-delà de nos Alpes familières. Trois alpinistes viendront en effet nous présenter film, diapositives, et récit qu'ils ont tiré de l'extraordinaire aventure qu'ils vécurent l'an dernier dans les Andes du Perou avec quatre autres camarades, dont le docteur Barnola, président du CAF de La Mure, que les montagnards favergiens connaissent bien, Ce sera l'occasion évidemment de revivre les joies et les difficultés de ces grimpeurs, engagés dans la face N vierge d'un des nombreux « 6000 » des Andes mais ce sera surtout l'évocation d'un pays resté (pour combien de temps encore ?) à l'abri des hordes touristiques et la découverte de cette attachante population indienne descendante des fameux Incas, de la rude existence de ces indiens qui sont 5 millions à vivre au-dessus de 3000 mètres, la vision de paysages envoutants et de sites chargés d'histoire, en un mot la découverte de l'âme d'un pays... Ce sera sans doute une passionnante leçon d'histoire et de géographie à laquelle nous sommes conviés par trois jeunes qui chercheront moins à jouer les conférenciers-vedettes qu'à nous faire partager, bien plus simplement et profondement, leur passion pour la montagne et leur amour pour ce pays fascinant.

Pas vu le Bilan de la saison

1971-72

à coller ici



ANNÉE 1973

Photo DEMAISON

La Sambuy vue depuis le sommet de l'Arcalod

« Les montagnes du printemps sont calmes et séduisantes comme si elles souriaient.
L'été, elles sont fraîches et vertes, imbibées de rosée.
A l'automne, elles sont claires et pures, gracieusement ordonnées.
Les montagnes l'hiver, sont mélancoliques, accablées de sommeil. »
(Kuo Hsi)

- 1973 -

Remise des diplômes à nos deux chefs de course < René et Lulu > au local Stunzi

La pointe des Mottets (Tarentaise) au dessus de Valmorel
10 participant - Commissaire Paleni

* BAMBÉE DU PRESIDENT

7 janv. 73

La Roche de Mio (2740 m)
Grand beau temps
Neige poudreuse au sommet
Neige croûtée partie moitié infér.
14 participants

Collective peaux de phoque du 7 janvier. — Roche de Mio (2 740 m) par Peisey-Nancroix (Tarentaise) La bambée du président, collective qui ouvre officiellement la saison de ski de randonnée, a tenu ses promesses pour la durée relativement longue d'un itinéraire progressif et varié. Avec le grand beau temps nous découvrimes un panorama et des espaces skiables remarquables. La neige croûteuse et cassante obligea à des virages laborieux sauf sur quelques plaques ou dans les collonges très incurvées. Enneigement très suffisant entre 2 000 et 2 700 m. La partie terminale de la descente présentait les conditions du sik de printemps et les 14 participants, enchantés de cette belle journée, déchaussèrent tout près des voitures.

* GRAND PIC DE LA LAUZIERE (Combe Bronzin)

14 janv. 73

Commissaire : RECHON-REGUET
Temps assez beau, légèrement couvert
Neige poudreuse 1/3 sup.
Neige gelée au-dessus
16 participants

Dimanche 14 janvier. — Malgré le temps maussade, 16 participants se retrouvèrent pour la collective à «Combe Bronzin». Ce but initial fut abandonné pour manque d'enneigement et c'est vers le «Grand Pic de la Lauzière» 2832 mètres que le commissaire Rechon dirigea ses troupes. Avec l'apparition du soleil, la descente se fit dans une neige poudreuse en transformation.

A souligner la très bonne tenue de nos deux jeunes membres qui pour leur première sortie firent aussi bien que leurs aînés.

* POINTE DU COMBORSIER (2532m d'alt.)

21 janv. 73

Commissaire : GAVARINI
Temps couvert le matin
Tempête de neige arrête l'équipe à 100 mètres du sommet - Descente au radar
7 participants

Dimanche 21 janvier. — Pointe du Comborsier, 2532 m. Nounours, ayant encore une fois manqué le coche, ils ne se trouvaient que sept à remonter pendant plus d'une heure la vallée de la « grande Maison » et à atteindre l'arête après quatre heures d'efforts au moment où la tempête de neige se déchainait.

* MONTAGNE DE SULLENS

28 janv. 73

Commissaire : PALENI
Beau temps
Neige : 30 cm de poudreuse
10 participants.

Faute d'atteindre un sommet de Maurienne les 10 participants se rabattirent sur la proche montagne de Sullens étant donnés les mauvaises conditions météo. Les amis annéciens avaient déjà ouvert le tracé dans une neige poudreuse de 30 cm. Belles éclaircies. Descente agréable sur le col du Marais dans une poudreuse un peu plus compacte à l'arrivée.

* Pointe de la Sandonnière

Commissaire : Paleni

4 fév. 73

Beau temps
Neige poudreuse, mais lourde au sommet
Peu de neige en bas
20 participants

* Mont-Dessus → Chalet de l'Arpette (Ugine)

11 fév. 73

La Collective officielle annulée pour forte chute de neige, 9 mordus partent de Mt Dessus (Ugine) et après 3h, traçant jusqu'aux genoux vont casser la croûte dans un chalet de l'Arpette.

* Roche Parnale (massif du Borne)

18 fév. 73

« Pour la plupart, les participants découvraient un itinéraire conduisant à la bordure nord du massif du Borne avec comme objectif la Roche Parnale par les hameaux de Beffay et des Sambuis. Tandis que quelques uns choisissaient de terminer la course au col du Frêne et au col de Sur-Cou, un groupe comprenant les meilleurs skieurs atteignait le sommet de la Roche Parnale. Bonne neige à la descente jusqu'à la forêt. Ensuite chasse-neige recommandé, mais éprouvant dans certains passages étroits. Site intéressant, un peu austère sur le versant du Borne. Excellente journée dont l'ambiance fut consacrée par un récital surprise d'accordéonistes du coin bien sympathiques au cours de la halte du Petit-Bornand. »

Commissaire : Shiplio

12 participants - 8 au sommet -

* Combe de Tardevant (par Navigot)

4 mars 73

« Si les pentes raides et par endroit boisées du début du parcours, rebutèrent quelques camarades, ceci fut bien vite oublié quand les quinze participants débouchèrent dans la combe supérieure éclaboussée de soleil où une neige poudreuse et légère recouvrait encore les versants de la Pandallaz »

Commissaire : Fernand Pollier

* **COMBE et COL DES VERS** (Pointe-Percée) - Commissaires : Pouly-Vernillet

* **COL DE L'OULETTE** (même secteur) - Commissaire Paleni :

11 mars 73

« Craignant que les forces vives de certains aient été quelque peu entamées la veille par l'enterrement de vie de garçon de Jacques DEMAISON, le commissaire Lulu Paleni avait prévu à cet effet une sortie « papa ». Les impondérables ne jouèrent pas et c'est finalement 25 participants qui se trouvèrent au rendez-vous au Grand-Bornand. Deux groupes se formèrent en direction du col de Loulette et du col des Sents. Malgré une neige quelque peu croûtée, et cassante, ce fut une magnifique journée dans l'admirable perspective de la Pointe Percée. »

Tous au sommet !

* **COL DE LA LOUZE**

Commissaire : Duriez

18 mars 73

Temps beau et froid

12 participants

* **COLLECTIVE avec les MUROIS**

24 et 25 mars 73

16 participants savoyiens sont partis rejoindre nos amis du C.A.F. de la Nuve dans la région du Salgandenar -

* **COMBE DES GLEYSINS**

1 avril 73

8 participants

Descente trop tard dans une "vraie soupe"

96

PHOTOS Paleni Lucien

Collective au
GS Paradis
12 Participant
Par Victor Emanuelle
Juillet 1973

Sous-Section de FAVERGES

GRANDS ANNIVERSAIRES

En 1974 le Club Alpin Français aura 100 ans et la Sous-Section de Faverges 25 ans. Nous donnerons tout l'éclat que méritent ces deux événements dont la coïncidence doit nous permettre d'accentuer notre présence et la valeur de nos objectifs. Notre Club c'est tout à la fois une équipe, un esprit, le partage de ses efforts et de ses joies hors de toutes les barrières qui conditionnent notre vie ordinaire, de grands souvenirs même sur les plus petites montagnes.

PANORAMA DE NOS ACTIVITES

Alpinisme :

7 collectives - Moyenne participants: 12 ; 88 journées - 5 écoles d'escalade.

Ecole de glace et de neige ainsi que trois autres collectives dirigées par le guide de Haute-Montagne Robert Mallon, avec qui nous devions envisager un programme plus important. Des stages d'initiateur seront encore proposés cette nouvelle saison.

Randonnée pédestre :

12 collectives - Moyenne participants: 11.

Au total 187 journées dont la sortie surprise avec 57 personnes au cirque du Petit Marchet depuis Pralognan (Commissaires: les vétérans François Pavinet et Pierre Veuillet).

Ski de randonnée :

16 collectives dont 2 avec nos amis Murois à la Grande Rosière (Oisans) et au Col de l'Infranchissable (Mont-Blanc). Moyenne participants : 12.

Au total 257 journées dont 45 à la Coupe André Garin (hors collective). Il faudra revoir la formule de la course inter-membres qui ne correspond plus que de loin à nos activités.

Votre Comité 1973-1974

Président d'honneur:		Kern E.
Membres d'honneur:		Mabillard J.
		Veuillet P.
		Pavinet F.
Président	:	Stiglio L.
Vice-président	:	Mollier F.
Trésorier	:	Chappis R.
Secrétaire	:	Roux Camille.

PRINCIPALES COMMISSIONS :

Commission ski haute-montagne et alpinisme : Mollier F ; Durier R. ; Porret R. ; Champange G. ; Lambersens M. ; Balmens R. ; Petit.

Commission ski moyenne montagne et randonnée pédestre : Champange R. ; Paleni L. ; Pouly J. ; Rechon A. ; Lombard R. ; Stiglio L.

Commission ski de fond : Domengeon N. ; Duc R. (hors comité) ; Bibliothèque : Pavinet F. ; Condevaux A. ; Brasset A. (hors comité).

ELEMENTS DU BILAN

Les éléments positifs concernant l'esprit d'entreprise et l'ambiance de nos activités, et qui, pour nous, comptent pour l'essentiel, ont largement compensé quelques lacunes d'ordre matériel, c'est pourquoi nous n'hésitons pas à déclarer le bilan comme étant satisfaisant :

— Situation de trésorerie très saine devant nous permettre d'accroître notre effort, surtout au niveau des différents stages, soit de perfectionnement, soit d'encadrement.

— Un programme de collectives au moins aussi important que pour les deux saisons précédentes

— Une progression très sensible des effectifs avec une majorité de jeunes parmi les nouveaux adhérents (170 membres contre 140 en janvier 73)

— Renforcement de notre encadrement de brevetés avec la titularisation comme chef de course (randonnée ski) de nos amis Paleni Lucien et Champange René, que nous félicitons vivement.

— Projet de création d'un foyer de ski de fond dont Domengeon Norbert et Duc Raymond assureront l'animation.

* Dôme de Miage

2 et 3 avril 73 « C'est à six qu'ils partirent pour le refuge de Tré-la-Tête malgré un temps peu encourageant. Il devait s'arranger le lendemain, et permettait de faire les Dômes de Miage et d'effectuer une descente sur très bonne neige. Une petite variante du commissaire, appréciée de tout le monde, pour la descente au refuge des Contamines -»

** Raid a ski : col de l'Arche → Modane

Effectif : J. Paul Froment
Gilbert Champange
J. François Perillat, dit Nounours
et Fernand Mollier

But : rejoindre Modane

3 avril 74

- Col de l'Arche : 10h30
- Refuge J. Coste : 18h30 dans la tempête de neige

4 avril 74

- Refuge J. Coste : 7h30
- Tête de la Frêmat
- Col de l'Infernetto
- Malpasset : 15h Beau temps

5 avril 74

- Malpasset
- Col de Longet
- Cianalo
- Grange, bivouac au-dessus de Castello : 19h après un casse-croûte et un repos de 3 H à Castello - Beau temps

6 avril 74

- Départ 6h30
- Refuge du Mt Viso vers 10h30

7 avril 74

- Départ 4H30
- Col Armoine
- Col Menzol
- Col de la Croix
- Alpages 18H - Beau temps

8 avril 74

- Départ 5H45
- Col du Galibier
- MONT-GENEVRE 14H30 - Temps couvert

Retour le lendemain.

Résultat : Modane ne fut pas vallié ; le temps se dégradant les obligeant à arrêter le raid au Mt GENEVRE.

Photo Fernand

COUPE ANDRE-GARIN

15 AVRIL 73

Comme à l'accoutumée la Coupe André Garin se déroula dans la Combe de la Sambuy sous un soleil éclatant. Les quarante cinq inscrits durent monter côte à côte pour damer ou au moins reconnaître la piste c'est-à-dire un grand slalom géant.

Après la descente ce fut la classique pique-nique aux alentours du Refuge du ski-club ou "Raymond-Favre", puis la distribution des nombreux prix, puisque tout le monde à son prix et le soir c'est cinquante cinq convives qui se retrouvaient autour d'une bonne table à l'Hôtel du Parc où furent baptiser les nouveaux-venus au C.A.F, puis chanter les éternelles chansons des habitués et raconter les histoires drôles que tout connaissent par cœur, mais c'est si agréable de les entendre chanter ou raconter par ceux qui savent le faire!

Quant aux résultat de cette journée sur le plan sportif, je laisse le soin à d'autres de le faire ci-dessous.

Pour conclure, la coupe André Garin c'est tjs une journée de joie et de bonne humeur!

Aux 1er Plan Bernard Bal. Josiane Palin et sa fille René Parrovazzi

Au sommet de l'aiguille de l'Epaisseur. ⟷

* Les Dômes de Miage

28 avril 73 — Rassemblement au refuge de Tré-la-Tête avec nos amis Murois, le samedi 28
Montée au refuge sous une pluie diluvienne

29 avril 73 — 23 Murois
10 Favrgiens (une honte...)

30 avril 73

1er mai 73 — Le Dimanche : mauvais temps toute la journée.
Tentative de sortie sur le glacier vite avortée par le temps
finalement belote, vin chaud et tout ce qui réchauffe
le coeur quand on se retrouve entre vieux amis bien
au chaud dans un refuge ... Enfin on imagine bien !...

Le lundi 30 avril : Col de l'Infranchissable et Dôme de Miage -
Grand beau temps et neige poudreuse

Le mardi 1er mai : Sept camarades restant dont 4 Favrgiens et 3 murois montant au Col des Glaciers sous la conduite de Roger Chappis, dit "4 sous"

* Ecole de Glace

Aux Bossons

6 mai 73 — avec le guide Robert Mallon
Commissaire: Jean Pouly

« Le temps maussade ne rebute pas les quinze participants parmi lesquels la jeunesse était bien représentée avec neuf garçons de 15 à 18 ans. Ces derniers furent initiés pour la plupart aux techniques élémentaires de progression sur glace et oublièrent très vite le crachin et le froid. »

Il fallait, bien sûr, avoir le moral pour partir samedi sous une pluie battante ! Nos amis murois l'avaient encore plus que nous puisqu'ils étaient 23 au rendez-vous des Contamines. La montée au refuge de Tré la Tête s'est faite sous la pluie, espérant un lendemain meilleur. Mais le dimanche, rien n'y fit, même pas une tentative de sortie jusqu'aux séracs, aussi, après un repas en commun dans la sympathique ambiance habituelle, beaucoup battirent en retraite et l'effectif se trouva réduit à 22, décidés à attendre jusqu'au lundi matin. Ce ne fut pas pour rien puisqu'à 4 heures du matin le ciel serein tira du lit les occupants du refuge. Merveilleuse journée où le col de l'Infranchissable 3 349 mètres fut atteint pour tout le monde, les plus chevronnés continuant jusqu'au col des Miages et quelques-uns jusqu'au Dôme Central.
La descente en neige poudreuse fut un régal pour tous, aussi huit décidèrent de rester jusqu'au lendemain et gravirent le Col des Glaciers sous la conduite de notre dévoué Roger Chappis.

* L'Aiguille de l'Epaisseur (3232m)

13 mai 73 — Commissaire : Paleu : LULU
7 participants

« Après un couchage dans un vétuste, mais combien sympathique chalet d'alpage, quelle ne fut pas la satisfaction du commissaire Lulu de voir les sept participants atteindre tous les sommets malgré les 1250 mètres de dénivellation. Descente dans une neige de printemps excellente, mais malheureusement trop rare dans le bas. »

* ECOLE DE GLACE

20 mai 73

Guide Robert Nallon - Commissaire: Jurien Raymond

12 participants

« Après quelques défections, c'est à douze que nous nous trouvions pour l'école de glace conduite par le guide Robert Nallon dans le massif du Brévent. Après la théorie : dévissage, assurance dynamique, et les différents mouvements de cordes, une petite application fut faites avec une corde d'arrêt avec les différents exercices. »

* AIGUILLE D'ARGENTIERE

3 juin 73

J. Paul FROMENT & Fernand NOLLIER

descendent l'Aiguille d'Argentière

à ski

depuis le sommet par le Glacier du Milieu

* RANDONNEE PEDESTRE EN BEAUFORTAIN

10 juin 73

Commissaire : Louis Stiglio

23 participants dont 12 varappeurs

Refuge du Prassat

Col de Bresson ; Col du Grand-Fond, Brèche de Parozan - Pierra Menta.

Grand beau temps -

« Neige encore abondante depuis le col de Bresson.

La majestueuse Pierra MENTA a longuement captivé les regards, puis, tandis que les randonneurs prenaient leurs quartiers au col du Grand Fond pour la pause de midi, nos jeunes varappeurs découvraient un rocher d'agglomeré caractéristique en progressant dans les différentes voies d'un impressionnant gendarme.

Retour par le même chemin, l'accès à la brèche de Parozan s'avérant délicat. Mention spéciale aux quatre jeunes de 8 à 11 ans qui démontrèrent de bonnes qualités de randonneurs. »

* LE GRAND PARADIS A SKI

9 et 10 juin 73

« Le commissaire Lucien Paleni, en compagnie de six camarades, a cloturé la saison de ski par une belle classique. Mis à part un petit incident de formalité douanière au tunnel du Mont-Blanc (carte périmée de Cui-cui) et une arrivée tardive à Victor Emmanuel surbondé, la course enchanta le groupe. Descente promenade sur une neige excellente.

Deux baptêmes de 4000 furent arrosés comme il se doit à Courmayeur. »

* CROISE-BEULLET à traversée (Aravis) par la GIETTAZ

17 juin 73

Commissaire : RECHON-REGUET

16 participants

* PIC DE LA LAUZIERE

1er juillet 73

« Randonnée au Pic de la Lauzière emmenée par le commissaire Roger Patuel, une douzaine de participants gravissent la Combe de la Salette jusqu'au glacier de Celliery découvrant pour la plupart ce massif si attirant en toutes saisons. »

* TRAVERSEE DES AIGUILLES DORÉE

1er juillet 73

« avec le guide R. Nalon, c'était là, la première course d'application en haute montagne, les neufs participants dont cinq jeunes reviennent enchantés de cette traversée. »

Arête sommitale de la Dent Parrachée ⟷

** Collectives du Dimanche 8 juillet 73

* La Grande Casse

« Dix-huit participants répartis en six cordées suivaient le commissaire Lambersens pour gravir ce magnifique sommet par la voie normale. Bonne tenue de la douzaine de jeunes de moins de 20 ans, qui pour la plupart feraient connaissance pour la première fois avec la haute montagne, et merci aux anciens qui les accompagnaient. »

* La Pointe de la Rechasse

« Notre ami Lombard emmenait les plus jeunes et les moins jeunes au sommet de ce facile 3000 et les quinze camarades furent enchantés de leur sortie malgré le brouillard qu'il y avait au sommet. »
Soleil capricieux.

** Collectives des 14 et 15 juillet 73

Commissaires : Pouly et Mollier.

« Les conditions de neige n'étaient pas en conditions, les commissaires décidèrent l'aiguille du Tour et les Arêtes Forbes, et en accord avec le guide Malon emmenèrent les 18 participants au Plan des Aiguilles.
Après un départ matinal, sous un ciel incertain six cordées s'attaquent à la N.E de l'aiguille de l'M, mais malheureusement la moitié seulement peut sortir et cela sous des averses de neige et un froid de canard. » F. Mollier.

** La Dent Parrachée (3680 m) Commissaire PALEMi LuLu

« Par la très jolie vallée des lacs du plan d'Amont, onze camarades ont effectué l'ascension de la Dent Parrachée. Le beau temps régnait malgré quelques voiles dont se drapait la « belle ». Mais en haut le regard put admirer la beauté du paysage -
Au retour belle descente pour tous. »

108

Grenbole. — Il y a plusieurs façon de passer des vacances qui sortent de l'ordinaire. On peut par exemple, si on aime la montagne, organiser une petite expédition vers un massif lointain.

Et alos on retrouve pendant quelque temps l'époque merveilleuse des pionniers de l'alpinisme.

C'est très exactement ce que viennent de faire une dizaine de montagnards savoyards et dauphinois réunis sous le fanion du Grenoble Université montagne.

Ils avaient en effet décidé de se rendre au cours de l'été 1973 dans le massif du Sat, en Turquie orientale aux confins de l'Iran et de l'Irak en plein pays kurde. Une région sauvage qui a été peu fréquentée jusqu'à maintenant car elle fut longtemps le théâtre de combats.

Aujourd'hui la paix règne, en zone turque tout au moins, mais pendant des années personne n'a pu visiter ces vallées.

Un pays aussi secret ne pouvait que tenter des alpinistes toujours à la rechercher d'horizons nouveaux.

Voilà donc pourquoi après être allé en Afghanistan en 1969, au Pérou en 1972, le G.U.M. prit cette année la direcftion du Kurdistan turc.

Ce fut un beau voyage. J.P. Zuanon dirigeant actif du G.U.M. dpeuis plusieurs années explique : « Nous voulions surtout essayer de sortir des sentiers battus et découvrir ces sommets sans touristes sans boites de conserve ; pour nous la montagne est l'un des derniers domaines où l'homme peut profiter pleinement de sa liberté, faire preuve d'initiative et connaître l'aventure, une aventure qui n'en prend que plus de valeur si elle est l'occasion de rencontrer d'attachantes populations ».

Certes ils furent comblés puisqu'ils ont trouvé là-bas ce dépaysement total qu'ils cherchaient.

Les membres de l'expédition : Debout, de gauche à droite : Odette Papin (La Mure) ; docteur Pierre Barnola (La Mure) ; Emilienne Mollier (Faverges) ; Guy Buisson (Thonon) ; Fernand Mollier (Faverges).

Devant : Georges Gauthier, Volker Reimann, Marie-Jeanne Blanc, Jean-Paul et Elisabeth Zuanon du G.U.M.

Une moisson de premières

Quatre des grimpeurs étaient partis de Grenoble par la route le 19 juillet avec une 4L et un fourgon J 7 transportant 600 kg de matériel. Après un voyage sans histoire (mais beaucoup d'émotions car les Turcs sont de biens piètres chauffeurs !) ils retrouvèrent à Van le gros de la troupe venu par avion avant de gagner la bourgade de Yuksekova par 200 km de pistes. Après quelques difficultés avec la police locale qui ne voulait pas accorder d'autorisation (le Sat est zone-frontière, peuplée de kurdes de mauvaise réputation) l'expédition monta en deux jours au camp de base, à la Yahla de Gevaruk (2 750 m). Ces yahlas sont des alpages où les Kurdes montent avec leurs troupeaux pendant l'été, vivant dans des huttes de pierres et de branchages ou sous la tente.

Les alpinistes étaient arrivés à pied d'œuvre au cœur d'un cirque magnifique. Les montagnes qu'ils avaient devant eux répondaient à leur attente : des cimes élancées de 3 400 à 3 800 mètres d'altitude, d'innombrables arrêtes et parfois vierges de 3 à 400 mètres de hauteur environ, un rocher excellent, de l'eau en abondance.

Et personne, si ce n'est quelques bergers kurdes alors qu'au même moment dans le massif voisin du Cilo on ne comptait pas moins de cinq expéditions.

Un ciel immuablement bleu favorisa l'activité alpine. Elle fut intense pendant deux semaines puisque quinze premières ont été réussies.

Une vingtaine d'ascensions de tous niveau furent affectuées au total.

Ce furent la plupart du temps des voies nouvelles ou tout au plus des « secondes » ; une expédition italienne ayant précédé les Français dans ce massif il y a trois ans. La voie la plus dure fut sans conteste la « voie du toubib » voie T.D. sup. de 400 m (P. Barnola et G. Gauthier) dans la face E du Dahalki, magnifique sommet qui domine les lacs de Sat et n'est pas sans rappeler la face W de la Noire de Peuterey. On peut également mentionner la « Cresta Di Bay » belle voie D sup de 800 m, parcourue par toute l'équipe, la « Punta Rossa » voie T.D. sup. également (G. Buisson et G. Gauthier). Seul, le manque de temps a empêché les meilleurs grimpeurs de s'attaquer à deux imposants piliers de 5 à 600 mètres, probablement en 5e degré. Avis aux amateurs !

Le Cia e Hendevadé, 3840 m., point culminant du massif dominant le camp de base.

Au voisinage des Kurdes

Les bergers kurdes qui vivaient à côté du camp se montrèrent des voisins accueillant avec lesquels les alpinistes entretinrent de très bons rapports.

« Ce sont des gens rudes et particulièrement prudes, raconte J.-P. Zuanon, ils supportaient mal de voir les femmes de notre groupe bras nus ».

Le médecin de l'expédition, le docteur Barnola de la Mure fut très sollicité et s'il s'était laissé faire il aurait arraché des dents par dizaines...

En échange de biscuits ou d'emballages vides, les Kurdes apportaient de savoureux yaourts ou offraient le thé. Mais si ces contacts ont été passionnants pour les grimpeurs français ils semblent avoir été encore plus fructueux pour leurs hôtes qui gardent en souvenir pour plus de 1 000 francs de matériel divers ! « Cela n'empêche pas que l'image peu flatteuse que l'on donne bien souvent des Kurdes (sauvages et voleurs) nous est apparue totalement injustifiée ont précisé les alpinistes.

Ainsi les membres de la troisième expédition du G.U.M. sont revenus du Kurdistan avec une ample provision de souvenirs et un fort beau palmarès de courses.

Ce fut une aventure réussie. Ce qui prouve qu'un groupe d'amis, montagnards expérimentés mais pas forcément tous des virtuoses, peut sans trop de frais organiser et réussir une expédition en terre étrangère.

Signalons d'ailleurs que les membres de cette équipe se sont attelés à la rédaction d'un journal de bord qui sera un précieux guide de voyage pour tous ceux qui seraient tentés de suivre le même chemin.

En effet, il ne s'agit pas là d'une entreprise réservée à quelques privilégiés fortunés puisque grâce à une aide le la Direction départementale des sports (et bien sûr une rigoureuse gestion financière !(ce voyage aura coûté moins de deux mille francs à ses participants qui, enthousiasmés par cette nouvelle expérience, ne veulent pas s'arrêter là et songent déjà à 1974 !

Claude FORGET

EXPEDITION sur les CIMES DU KURDISTAN TURC organisée par le G.U.M

Du 28 juillet 73 au 24 août 73

Photos de l'expedition (page 112)

* **MIRAVIDI** (Tarentaise)

26 août 73

Commissaire : A. Brasset

8 participants

randonnée pédestre sur la frontière italienne

* **MONT-BLANC** (voie normale)

par Tête-Rousse.

2 sept 73

Commissaire : Paleni et Lambersens

« Les dix participants garderont un grand souvenir de ces deux journées exceptionnelles déjà quant au temps. La nuit fut très inconfortable et sans sommeil au refuge du Goûter, dont la capacité devient maintenant nettement insuffisante. Départ toujours pénible dans un état à demi-comateux que le froid et le ciel étoilé ont vite fait de guérir. Bonne progression jusqu'au sommet où fait extraordinaire, une messe fut célébrée dans un recueillement s'accordant à la grandeur du site. »

* **SORTIE-SURPRISE**

9 sept. 73

Commissaires : François Pavinet et Pierre Seuillet

57 participants

En Sanoise, cirque du Grand Marchai

Repas le soir au plan des Sarfnoz (Seytonex)

* **COL DE LA MUZELLE**

28 oct. 73

Rassemblement annuel au refuge de Salsenestre avec les Murgs

14 participants favergiens

* **TÊTE DE L'AULP DE MARLENS**

2 nov. 73

Première sortie à ski

5 participants

* **Tête de l'AULP DU FIER**

16 déc. 73

5 participants.

AVANT L'ORAGE

- 1 -

Dans le ciel gris,
De gros nuages
Voguent et nagent,
Couleur de suie.

- 2 -

La girouette
Hurle son chant
Au vilain vent
Qui la fouette ;

- 3 -

Au bon plaisir
De la charmille
Qui, en famille,
Rit à mourir.

- 4 -

Un volet claque.
Le vieux tilleul
Crémit et craque
De vivre seul.

- 5 -

Les feuilles mortes
Cherchent abri
Auprès des Portes
Du Paradis.

- 6 -

Le vieux grand-père
Tient son chapeau,
Qui, lui, préfère
Etre un oiseau.

- 7 -

La vieille fille,
Tout en marchant,
Des coups du vent
N'est pas tranquille,

- 8 -

Mais, tout là-bas,
Crient et trottinent,
A petits pas
De libertines :

- 9 -

Cheveux de miel
Jetés au ciel,
Blanches jupettes
Des mignonnettes

- 10 -

Dansent et vont
Dans l'air humide
Vers les garçons
Encor timides,

- 11 -

Dressant leurs seins,
Grosseur de pommes ;
Tordant leurs trains
Aux petits hommes.

- 12 -

Les bonnes gens
Courent, s'affolent
A travers champs.
L'aigle survole,

- 13 -

Au soir du jour,
Cette basse-cour
Effervescente
Et frétillante ;

- 14 -

Rentrant ses biens,
Hélant les siens
A venir, vite,
Vers la marmite.

- 15 -

Un chien aboie
Au ciel sans joie,
Dans le village
Prêt pour l'orage.

- 16 -

Un fruit trop mûr,
De l'arbre, tombe
Sur le sol dur
Comme une bombe

- 17 -

Pour la fourmie
Qui court aussi,
Toujours fébrile,
Comme à la ville.

- 18 -

L'épouvantail,
Seul, dans la vigne
Pour un long bail
Fait de grand signe...

- 19 -

Le grand Zéphir
Mugit, puis pousse
Un grand soupir,
S'essouffle et tousse...

- 20 -

Le feu jaillit,
Rouge et bleui,
Griffant la voute
Du ciel funeste.

- 21 -

Alors rugit
Avec grand bruit
Le long tonnerre
Grondant la Terre,

- 22 -

Roulant longtemps
Et sourdement
Une voix lente
Tonitruante.

(Inspiré par un automne à Giez)

PHOTOS DE L'EXPÉDITION

du SAT DAG (TURQUIE)

Camp de base

Expéditions dans les montagnes de de Turquie a la frontière de l'Irak
Aout 1973
Camp de base :
- SAT DAG

C.A.F de la Mure

C.A.F de Thonon

CAF de Faverges

Emilienne avec les familles
-Kurdes du Camp

Le 5/8/1973
Dans les montagnes,
du Kurdistan. Turque
Dans la Cia-Eras (TD-)
a la sortie
: Fernand Mollier.

Avec le chef du
camp Kurde
F. Mollier

Préparatif de départ
Odette de la Mure -
Mollier Fernand Emelienne
et
un Kurde

Bilan 1972-73

à coller ici

SVP

Pour la Patrie Par la Montagne

C.A.F.

1974 ANNÉE

118

Croise . Baulet (R. Champange . F. Mollier _ Nounours)

FAVERGES

Chronique du C. A. F.

SORTIE DU 20 JANVIER

Le Quermo : seize randonneurs à ski gravissaient les pentes du Quermo où la qualité de la neige paraissait meilleure que celle du Grand Crêtet, sommet prévu pour ce jour. Tous, même les 6 femmes de ce vaillant groupe, nous avons atteint le sommet. Là nous avons pu faire une longue pose, sous un soleil très chaud et admirer et reconnaître les grands sommets environnants. Enfin, la descente se fit dans une neige idéale.

DOME DE BELLE-COTE 19 ET 20 JANVIER

Un autre petit groupe gravit Belle-Côte par le glacier du col de Nant, après avoir passé une bonne soirée dans le refuge de Plaisance. La descente se fit dans une neige poudreuse, sur près de 2 000 mètres de dénivellé.

SORTIES DU 27 JANVIER

Le Cheval-Noir par Saint-François Longchamp pour bons skieurs.

Le gros Villain par le col de la Madeleine (pour tous). Ces deux sorties sont une très belle occasion pour les familles qui veulent laisser leurs enfants aimant le ski de piste à la station de Saint-François Longchamp.

Renseignements et inscriptions vendredi soir au local.

SKI DE FOND

Nous apprenons avec plaisir la réussite au stage d'initiateur de ski de fond de notre ami Norbert Dumangeon, qui va prendre en main avec notre ami Raymond Duc, les destinées de notre future section de ski de fond.

* CROISE - BAULET

Commissaire RECHOR-Raguel

13 janv. 74

22 participants

Grand beau

Un groupe voulant prendre un raccourci se perd dans les vannes et doit franchir des passages scabreux (couloirs d'avalanches et forêt épaisse) à la sueur de son front avec les skis aux pieds se transformant en véritables boulets ...
Sur l'arête un vent violent "glace" la chemise sur le dos - La fluflute se réfugie dans une vieille bergerie en ruine pour casser la croûte ; une douzaine grimpe au sommet, mais reviennent vite rejoindre les autres pour se réchauffer avec un bon coup de rouge -

* LE QUERMO

Commissaire : René Champsaur

16 participants

20 janv.

Beau temps

Poudreuse, mais peu de neige

* BELLEI TE

par le Glacier du Cul du Nant

J.P. Froment - G. Champsaur - Simonins et Fernand Nollier

le 1er jour

Neige poudreuse et rare

* COL DE LA VALBUCHE

au-dessus de :

Commissaire Stiglio

3 fév.

Très peu de neige : croûtée dans le bas
poudreuse dans le haut

23 participants

Temps incertains

* MONT DU VALLON

Commissaire : Balmens

13 participants

10 fév.

neige poudreuse

Temps beau et froid

* **COMBE BRONZIN**

17 fév. 74

"Commissaire: Rochon-Raguet Alain
emmène 8 camarades, mais qu'ont-ils fait
comme conne? Même pas le commissaire le suit"

* **POINTE D'AREU** par Rome

24 fév. 74

Commissaire Stiglio
9 participants
"Une vraie conne de faveur" (sic)

* **BELLACHAT par Passy**

1 jour

"Gilbert, René et Yvette Champanhet
ainsi que R. Perret descendent le versant Nord
dans une poudreuse sensas..."
Temps beau et froid.

* **ROCHE PLANE**

3 mars

Commissaire Emilienne NOUIER
Temps gris et froid
9 participants

* **LE TAILLEFERT** en traversée avec les Murois

10 mars

Commissaire: Gilbert Champanhet
9 Favanfiens
Beau temps
Neige poudreuse
Conne sensationnelle!



* COMBE DES GLAIZINS

17 mars 74

Commissaire : Gavarini

9 participants

* LA GRANDE AIGUILLE ROUSSE

24 mars

Commissaire F. NOLLIER

13 participants

Beau-froid

Poudreuse s/le versant nord

La majorité de la collective s'arrête au col

* LE GLACIER DU BORGNE

31 mars

Commissaire : Gilbert Chamfroy

Poudreuse au sommet, transformé dans le bas

7 participants

collective sur le glacier du Borgne

COUPE ANDRÉ GARIN

7 avril 1974

Cette année une nouvelle formule fut mise au point pour gagner la Coupe André Garin, aussi les concurrents furent beaucoup moins nombreux par rapport aux autres années, puisqu'ils furent : 36.

Les équipes de deux étaient tirées au sort : l'un essayant de mettre le meilleur temps pour la montée et l'autre pour la descente.

La chance aidant, certaines équipes pouvaient être constituées par un bon randonneur, endurant et rapide pour la montée et un fin skieur pour la descente. D'autres moins heureuses se retrouvaient avec deux bons "crapahuteurs" ou au contraire deux bons skieurs de piste, asmathiques à la montée ou lourdeaux à la descente pour les premiers ...

Remise des prix au Refuge Rasmouck Fa

Au Col d'Armoise
derriere: le Mont Viso
Froment J.P.
Bonnours.
Mollier f
Avril 1973 (...)

le Grand Combin - Le corridor

J.P FROMENT
G. CHAMPA...
F. MOLLIER

* COLLECTIVE avec les Murois

PENTECÔTE — 26 Murois, 16 Favrjiens

14 & 15 avril 74 — Couché au refuge de Laisonay

- 11 randonneurs avec Cl. Champsaur font le Grand Bec de Pralognan
- 29 " avec F. NOLLIER vont à la Pointe de la Pichère

A cause de la trop grande dénivellation, une dizaine seulement atteignent le sommet de la Pichère.

- Grand beau temps et surtout bonne ambiance
- Le repas fut pris en commun à Champsaury au retour -

* LA TOURNETTE

Commissaire : Paleni Lucien

21 avril 74 — 10 participants

* RAID DU 20 au 27 avril 74

Les 4 habitués du raid annuel : Gilbert Champsaur, Fernand Nollier
J. Paul FROMENT - J.F. Perillat dit NOUNOURS.

raliant Bourg St Pierre à Saas Fée

Le 20 : Monté au refuge de Salsoray (3030m)

Le 21 : Le Grand Combin 4313m et retour au refuge

Le 22 : Cabane de Salsoray 4h30 du matin
Cabane de Signettes 14h par le plateau du Couloir et le glacier d'Otteina

Le 23 : Cabane des Signettes 4h45 du matin
Col du Mt Brûlé et de la Salpetline - refuge Théodule à 17h en prenant les remontées mécaniques du plateau Rosa -

Le 24 : Le mauvais temps contraint nos montagnards au repos forcé, mais pendant une éclaircie prolongée, ils gravissent le Breithorn 4000m

.../...

Le 25 : Départ du refuge Théodule à 5h30
Col du Breithorn - Castor
Beau temps le matin
mais le mauvais temps oblige de battre en retraite au sommet du Castor ...
Nous rallions la Cabane Bétemps par le Glacier Noir à 18h30
dans le brouillard de la neige -

Le 26 : Beau temps - Départ 6h
Alderpaso . Cabane Britania 11h
Neige et brouillard en soirée

Le 27 : Descente sur Saas Fée dans le brouillard et la tempête -

sur le plateau Rosa en direction du Breithorn - le CERVIN -

descente encordée sur le Glacier Noir
Gilbert et "NOUNOURS"

Levé de soleil sur la chaine du Mt BLANC
depuis le col du METIN

- Montagne de la terre -

La Montagne est sublime
Et pourtant dans l'abime,
C'est le bouillon écoeurant
De l'injustice pour l'Argent.

La montagne est belle
Hélas, toute sa dentelle
Traine dans la boue
Des bulldozers des "gros sous"

La montagne est pure,
mais les brumes impures
De la haine et du mépris
Se collent à son bel habit.

La montagne est immaculée
Alors qu'au fond de la vallée
Les esprits sont violés,
Torturés et trompés

La montagne est souriante,
Bien que sur des pentes,
Grimpent, en s'enfuyant,
Les victimes en pleurant.

La montagne est resplendissante
Même quand, impuissante,
La foule des pauvres gens
Est massacrée sauvagement

La montagne reste candide
Et la guerre stupide
Ravage tout le pays
pour retrouver quel paradis ?...

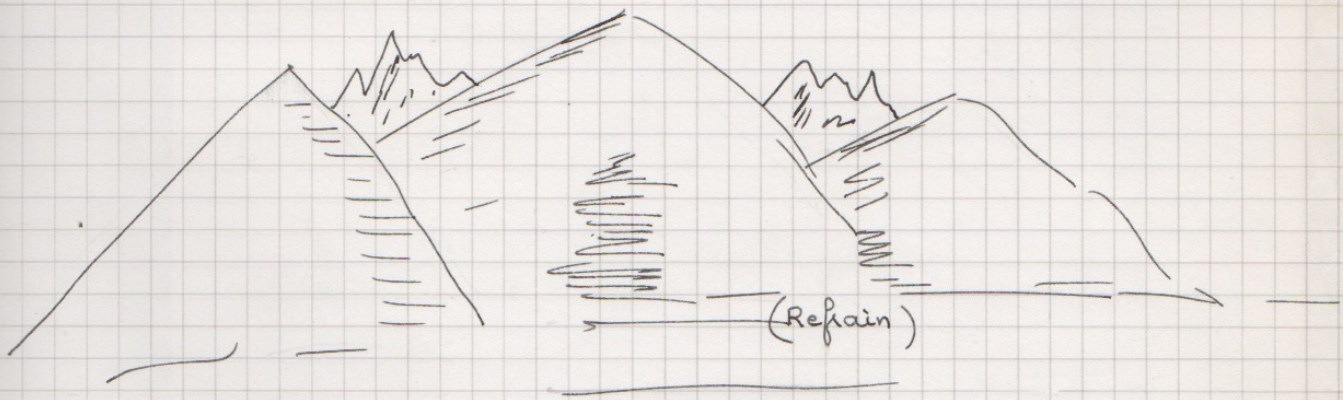

Montagne de la terre,
Jamais le peuple en misère
Ne pourra goûter à ta véritable paix.
Tant que la Liberté sera achetée.

DEFILE DE CHARS

Dimanche
12
MAi

C'est avec beaucoup de succès que furent accueillis les chars représentants toutes les associations, amicales et clubs de Favarges : Judo, Foot-ball, Tennis, Musique, M.J.C, Amicale des marins, des anciens d'Algérie, de la chasse aux chamois et à courre, ski-club, Pompiers .../... et celui du C.A.F

Photo Yves

Comme quoi la foi peut déplacer les montagnes

Photo Nyss

Les anciens : de gauche à droite en bas

M.M. KERN le créateur de ce char
LATHURAZ
VEUILLET
PAVINET

Rendez-vous l'année prochaine

* **ECOLE DE GLACE**

19 mai — avec le guide Robert Mallon
? participants

* **GLACIER DU GRAND COULOIR**

19 mai 1974 — Gilbert Champsaur
Lucien Paleni
Fernand Mollier

descendant le glacier du Grand Couloir de la Grande Casse à ski.
ou Lulu perd tout Pio let

Sommet de la Gde Casse

* **DUILLE D'ALBARON** — 2 juin — Commissaire Fernand Mollier

* **POINTE FRANCESETI** — 7 participants
3 juin — Grand beau

* **ESCALADE** — 3 juin
- Arête des Papillons : 5 participants
- Clochettes du Plan-Praz : 4 "

ANNIVERSAIRE

100 ans en FRANCE

25 ans à FAVERGES

CLUB ALPIN FRANCAIS

Sous/Section de 74210 FAVERGES

le 4 JUIN 1974

ANNIVERSAIRES du CLUB ALPIN FRANCAIS

100 ans en FRANCE

25 ans à FAVERGES

Programme Officiel

- Samedi 8 Juin à 20 H. 30 à la Cantine Scolaire - Projection de films et diapositives sur le Népal (Roger Chappis) et la Turquie (Expédition 1973 du GUMS - Jean-Paul Zuanon). Séance publique et gratuite.

- Dimanche 9 Juin - A partir de 9 H. démonstration d'escalade au Rocher de Viuz.

10 H. 30 : Dépôt d'une gerbe au monument aux morts par une délégation de Cafistes.

11 H. : Rassemblement devant la Mairie.

11 H. 30 : Vin d'Honneur à l'Hôtel du Parc auquel chaque Cafiste est convié. Historique et allocutions - Signature du Livre d'Or.

13 H. : Déjeuner au Restaurant du Vargnoz et animation (Accordéon, chants, etc.....). Nous tenons à préciser que le repas sera très rustique et que la plus grande simplicité sera de règle comme d'ailleurs tout au long de cette journée. Si vous ne l'avez déjà fait inscrivez-vous au repas soit auprès de Pierre VEUILLET, Lucien PALENI ou Roger LOMBARD, soit Vendredi au local durant la permanence. Le prix du repas (25 Francs net maxi) sera réduit pour les enfants. La dislocation se fera au gré de chacun bien entendu.

Il paraît normal qu'à l'occasion des différentes manifestations de cette journée, la Sous/Section soit très largement représentée. De plus, sans pour autant verser dans le folklore il est vivement souhaitable que les Cafistes se trouvent dans la tenue de montagne qui leur est habituelle.

Te remerciant par avance de ta présence le Dimanche 9 Juin, reçois nos meilleures salutations montagnardes.

136

Dimanche
9
JUIN

25 ans

Demaisons

Ayant aidé à porter sur les fonds baptismaux, la sous section de Faverges - je forme des voeux pour une longue réussite

Stiglio

Stiglio

Le président de la Section mère à sa fille émancipée et toujours pleine de dynamisme

Dites le avec des fleurs

Longue vie à la sous section de Faverges

Duc Gentes

G. Vallet

Champagny

Pavinet

Pavinet

Mingolo

La Mure

Ricardolo

La Mure

Que vive longtemps une société une société à laquelle nous avons consacré les meilleurs liens de notre jeunesse.

Le vice-président du Grenoble Université Montagne, venu prendre auprès de vous une leçon de camaraderie et de dynamisme (nous n'en sommes qu'à 18 ans...)

Jean-Paul Zuanon

Le président du C.S.F félicite le C.A.F au nom du comité et des joueurs :

Jean Garquet

Le Ski Club

CAF de FAVERGES

Belle escalade du Rocher de Vinz

Bons souhaits pour Le CAF de FAVERGES

? qui suis-je

Le Grand-Bornand

Bons souhaits au C.A.F

A nos amis de Faverges en les remerciant de leur sympathique accueil.

Longue vie au CAF de Faverges

Le Président du CAF de Thônes

Thierry Mollier

Amitiés au C.A.F

Longue vie au C.A.F.

Après l'escalade du rocher de Vinz avec notre ami Lulu et Robert et plus de 8 jeunes de moins de 20 ans.

138

LE CENTENAIRE DU C.A.F.

Dimanche, la sous-section de Faverges du Club Alpin Français, fêtait, conjointement avec le centenaire du C.A.F., le 25e anniversaire de sa création.

Les festivités débutèrent samedi soir par la projection, dans la salle de la cantine scolaire, de films et diapositives sur le Népal et la Turquie réalisés par Roger Chappis et Jean-Paul Zuanon.

Dimanche matin, après une démonstration d'escalade effectuée au rocher de Viuz, les cafistes sous la direction de leur président, allèrent déposer une gerbe au monument aux morts de la ville. Ce fut ensuite à l'hôtel du Parc, le vin d'honneur offert par la sous-section à ses invités.

Dans son allocution, le président Louis Stiglio, après avoir salué les personnes présentes, s'attacha à retracer la grande aventure du C.A.F. depuis sa création en 1874. Il décrivit les nombreuses activités de l'association, l'importance de ses adhérents. « Mais, devait-il dire, que vaudraient ces réalisations matérielles, ces activités, sans cet esprit de pionnier, cette obstination, cette foi caractérisant le montagnard et convergeant vers cette préoccupation permanente et accrue de la protection de la montagne ? La raisonnance de cette protection est telle qu'elle a déjà suscité et risque de susciter encore avec plus d'ampleur, chez bien d'entre nous, des attitudes et des comportements extrêmes ». Et il ajouta , prouvant ainsi que l'humour n'avait pas perdu droit de cité : « Environnement, pollution, écologie, croissance zéro, autant de néologismes troublants qui sont la tarte à la crème d'aujourd'hui ». Le président Stiglio devait ensuite dresser un tableau assez complet de l'agriculture montagnarde de notre époque, démontrant, s'il en était encore besoin, que même les plus brillants économistes peuvent se tromper puisque, après l'avoir combattu avec force, ils reconnaissent maintenant mais un peu tard que le travail de la paysannerie est nécessaire à l'équilibre naturel. Il termina en citant un poème de Supervielle sur une vision de la Montagne et comme le poète termina par ces mots « J'espère encore ».

Il passa ensuite la parole à M. François Pavinet, membre fondateur de la sous-section de Faverges, qui, en quelques phrases simples, fit l'historique de cette sous-section. *

Après que les participants eurent levés leur verre à la prospérité du club Alpin Français, les cafistes favergiens et leurs amis des sections d'Annecy, Thônes et La Mure (Isère) se retrouvèrent autour d'une table au chalet-restaurant du Vargnoz à Seythenex, repas récréatif qui clôtura fort agréablement cette journée d'anniversaire.

Photo ci-dessus

De Gauche à droite

Lily Burdet . Louis Stiglio . Walter Président section d'Annecy

* Voir ci-contre l'historique

" Les jeunes ont tendance à croire que tout commence avec eux ;"
" Les vieillards , que tout finit avec eux ."
(P. Legendre)

" Tout seul , on n'est supérieur à rien ." (Georges Simenon)

" Pour lier le fagot , une seule main ne saurait suffire
(Proverbe Camerounais)

" Le problème fondamental de la personne ,
c'est de savoir de quoi elle entend se nourrir ."
(André Malraux)

Historique de la Sous-section de Faverges

Un groupe local de montagne « Les Chardons Bleus » existait bien avant la dernière guerre. Ses adhérents s'adonnaient essentiellement à la randonnée à ski et pédestre et participaient très activement à des travaux de balisage de sentiers. Des liaisons fréquentes s'établirent avec le C.A.F. d'Annecy, entre autres cette collective commune du 13 mars 1932, à l'Aulp de Seythenex dont le commissaire fut Monsieur Villeneuve, alors président des Chardons Bleus, ces derniers ayant aménagé une chambre touristique dans un des chalets de l'Aulp. Le groupe poursuivit ses activités jusqu'en 1939.

En 1948, en revenant d'une course à l'Arcalod, Paul Prudhomme, François Pavinet, Gilbert Pezzani, Charles Sonnerat et Alfred Bozzola, songèrent à la création d'une section affiliée au C.A.F. Le projet d'affiliation fut déposé en 1950, à la suite d'une prise de contact avec Lily Bordet, alors président du C.A.F d'Annecy. La sous-section de Faverges naquit officiellement en 1951 forte de 30 membres et représentée par Paul Prudhomme (président d'honneur), Raymond Faure (président actif), Pierre Seuillet (secrétaire), Joseph Nabillard (trésorier), Gilbert Pezzani et Charles Sonnerat (commission ski), Paul Patuel et François Pavinet (commission montagne).

Ce 25e anniversaire fait donc référence à la date d'origine du projet d'affiliation et non à la date officielle d'affiliation, ce qui permet par ailleurs de le fêter simultanément avec le Centenaire national.

Jusqu'en 1968, les collectives furent principalement réservées au ski de piste alors que la randonnée à ski ou pédestre attirait bien moins de monde. Le nombre des adhérents passa de 30 en 1950 à 60 en 1953 pour se stabiliser autour de 100 entre 1960 et 1970. L'inauguration du refuge Raymond Faure en 1955 au pied de la Sambuy, consacra une admirable entreprise et il convient de saluer bien haut ceux qui y réunirent leurs efforts. Se succédèrent dans la conduite et l'animation du club les présidents Raymond Faure de 1951 à 1957, Nicolas Nikailoff de 1958 à 1962 et Gilbert Pezzani de 1963 à 1967.

Une nouvelle orientation des activités fut, cette année-là, expression, ce qui provoqua quelques divergences. De ce fait, la sous-section du C.A.F donna naissance au Ski-club qui devint dès lors indépendant.

Alpinisme, randonnée à ski, randonnée pédestre, autant d'activités qui seront développées sans discontinuer jusqu'à ce jour.

Tout au long de l'année, rares sont les week-end où au moins une collective ne soit proposée - Le ski de fond s'annonce également au programme. Du bilan 1973 ressortant 100 journées participantes en alpinisme 240 en randonnée à ski et 250 en randonnée pédestre au seul titre des collectives officielles. La sous-section du C.A.F de Favarges compte actuellement 180 membres représentatifs du canton ce qui la place au rang des sociétés locales les plus importantes. Elle offre les services d'un encadrement bénévole présentant un initiateur d'alpinisme, deux chefs de caravane ski, quatre chefs de course ski, un initiateur de ski de fond ainsi qu'un guide haute-montagne - Elle loue du matériel à un prix symbolique -

Aller en montagne, c'est tout à la fois un sport, un loisir, des compagnons, une aventure, une grande école de l'effort. Essayer de préserver à cette découverte sans jamais devenir une austère entreprise de services tel est maintenant le but de vingt personnes dynamiques formant le comité et du Président Stiglio -

1874 - 1974 ! Un siècle au service de la montagne, du dynamisme tourné vers l'avenir - "

Discours de François Pavinet.

photo-ci-contre

* **DESCENTE DE LA FACE NORD DE LA STANTELLENA à ski**

Le 16 juin 74

L'équipe : Gilbert Champsaur
Fernand Mollier
et Viguet-Carrin

Descendent la face nord de la Stantellena.

* **REFUGE DE PRESSET & COL DU GRAND FOND**

Le 23 juin 74

Randonnée pédestre

7 participants dont 4 au col de la Seigne

et 3 au 2ème de neige de l'Aiguille des Glaciers à ski.

* **TRAVERSEE DES Aiguilles CROCHUES**

Le 30 juin 74

avec le guide

13 participants à cette école de neige.

* **RANDONNEE PEDESTRE**
- Lac de la Plagne et col de Plan Séry
9 participants - Commissaire : Gavarini
- Pierra Menta : 3 cordées de 2

} Le 7 juillet 74

* **ESCALADE**

* **VALLEE DE LA GR. MAISON**

Le 14 juillet 74

Commissaire : R. Champsaur

9 participants

Course arrêtée par le mauvais temps.

* **POINTE PERCEE** (voie normale)

Le 21 juillet 74

Commissaire : Fernand MOLLIER

21 participants

Tous au sommet

* Le Grand Paradis

Le 28 juillet 74

Commissaire Fernand Nollier.

18 participants - tous au sommet

Pour 10 d'entre eux, ce sera leur premier 4000 m. d'alt.

* Aiguille d'Argentière

Le 28 juillet 74

Commissaire Couteau

5 participants

* Face Nord des Courtes

Le 28 juillet 74

Voie des Suisses par R. Lithoz et Ch. Gondo

* LA STANTELLENA

le 4 août 74

Face nord

Commissaire : Pouly

12 participants

* TRAVERSEE DES GRANDS CHARMOZ

le 4 août 74

3 cordées de 2

* SORTIE - SURPRISE

le 15 sept. 74

45 participants remplissaient le car devant la mairie de Faverges et partaient pour une destination inconnue vers le nord-est. Le commissaire Robert Balmens avec son complice Docteur Alciato se gardèrent bien de nous dévoiler le but à atteindre. Finalement c'est dans un paysage merveilleux : un cirque de montagnes d'où dégringolaient une multitude de ruisseaux, que le car s'arrêta Le Fer à Cheval : un coin touristique certes, mais que beaucoup parmi nous découvraient pour la première fois. La province de Savoie est si vaste, que je me demande si un jour, j'en arriverai à terminer le tour !...

Le but de la course était le lac de la Sangeale. Pour atteindre ce lac il a fallu suivre un chemin de chèvres qui surplombait très vite la vallée. Par précaution la plupart des enfants furent encordés, parce qu'ici le plus petit dérapage sur les gravillons ou sur le schiste gras ne pardonnerait pas ...

Après plusieurs heures de marches, après avoir vu apparaître et disparaître les différents niveaux de végétations de l'Alpe : feuillus, sapins, mélèzes, alpages, vertes arides parsemées de roches, nous avons atteint un premier replat qui n'était rien d'autre qu'un ancien lac de verrou-glacière, mais sans eau. Enfin le lac apparu gris, reflétant le ciel très chargé de ce jour-là - De plus la sécheresse de l'été l'avait à moitié asséché. Un vent froid, nous obligeait à nous abriter derrière de gros rochers pour casser-la-croûte. Quelques courageux allèrent faire de la ramasse sur un névé de l'autre côté du lac Le plus jeune des enfants avait 4 ans et le plus vieux des adultes avait 76 ans c'était le fils du Président Striglio et monsieur LATHURAZ

L'orage se faisant sentir, la descente s'effectua assez rapidement jusqu'au

premier alpage. Après une courte pose, c'est un chemin jeepable qui fut choisi: plus long, mais moins dangereux.

C'est alors que commença la surprise, une surprise qui devint inquiétude. Alors que tout l'effectif s'abreuvait fatigué, mais heureux au chalet-restaurant du Fer à Cheval, les quarts d'heure puis les heures s'allongèrent sans voir l'arriver du Président et de toute sa famille...

Finalement ne pouvant plus tenir avec Lulu nous sommes remontés à leur rencontre... C'est alors que dans le crépuscule, nous avons vu apparaître le Président souriant avec son enfant sur le dos, sa femme et peut-être sa fille (je ne me souviens déjà plus). "C'est mon père, nous dit-il, il ne peut plus avancer, le coup de fatigue, le manque d'entraînement...".

Enfin ce n'était pas plus grave!... Et c'est dans la nuit que le car est parti, emmenant tout ce monde fatigué, mais qui avait encore la force de chanter et je dirais même de "pousser quelques braillantes assouffiantes", tel: "Polenta a cozi".

Temps de montée: 3h

Biland alpinisme 1974

2/ et 3/6 l'Arête de Papillons : 5 participans
" " Clochetons de Planpraz 4 participans

30/ /6 Aiguille Crochu (traversée) avec guide
- école de neige 13 participant

8/ /7 Pierre Menta : 6 participan

21/ /7 Pointe Percée : (voie normal) -
- commissaire F Mollier. 21 participant -
- tous sommet

28/ /7 Aiguille d'Argentière : (voie normal)
- commissaire Couteau 5 participans
1e Sortie Hte montagne pour les frères Favres

28/ /7 Les Courtes face Nord : (voie des suisses)
R Littz. ch. Toudo
1e Répétition favergienne de cette grande voie glaciere

28/ /7 Grand Paradis : "Italie" (voie normal) commissaire -
- Fernand Mollier : 18 participans tous au sommet
1e 4000 pour 10 d'entre eux

Aout Pain de Sucre à l'Aiguille de Tour
4 Participans voie du Diedre

" Chardonnet : Arêtes Forbe 4 Participans

* L'Obion

avec les Nuvois

21 Favargiens

8 sept 74

54 Nuvois

Commissaire : Lulu Palóni

* Mont des Vallons

Commissaire : F. Mollier

7 participants

29 sept. 74

Course arrêtée vers 2400 m, neige jusqu'aux genoux.

Randonnée pédestre

* Le Miravidi

A ski: (déjà?)

- 3 font le sommet et traversent par le col du Breuil

Temps de montée : 5H

- 4 autres montent au-dessus du Plan des Sas en direc-

13 oct. 74

-tion de la Clavette

Beau temps

Neige transformée plein sud.

Ski: jusqu'aux voitures à 1600 m. d'alt.

* Combe du Mt Charvet

A ski:

- 2 font le sommet

27 oct. 74

- les autres s'arrêtent au col

Brouillard à la descente

* La Tournette

A ski:

4 participants

3 nov. 74

neige poudreuse

A NOTER que nous avons eu un automne 1974 complètement "pourri". Pluie sans arrêt parfois la neige descendait très bas, mais fondait rapidement - Climat britannique déprimant

148

Pas un le bilan de saison

1973-74

à coller ici SVP

merci

1975

Au fil des jours

et des mois

LE SAGE

se laisse interroger

par l'événement

" Quand il neige sur le vert "
" Il n'y aura pas d'hiver "

(diton campagnard)

** LA BAMBEE DU PRESIDENT ** 5 janvier 1975

à ce coup d'envoi, qui devient la sortie-surprise d'hiver, se retrouvaient vingt-deux cafistes.

Et des surprises il y en eut ... diversement appréciées d'ailleurs !...

Après les passages de l'aiguille Grive et du Col du Grand-Renard depuis Peisey-Nancroix, la descente sur Beaupra par les chalets des Rossents fut intéressante.

La galette des rois se partagea joyeusement au terme de cette première collective de l'année.»

**

Découverte en moyenne Montagne.

Le 5 janvier 1975 L'initiateur Raconte.

L'hivert change le caractère de la moyenne montagne, et a plus d'un titre la rend plus attrayante, faxinante même.

La face N.E de la Blonnière domminant le Col des Aravis ma toujours laissé reveur, imposante, strier de couloir entre des pyramides au arête bien nette, que met en évidence les jeux d'ombre et de lumière au differente heures de la journée.

La voie la plus évidente, et la plus directe est le couloir du grand névé, jamais gravie à ma connaissance en Hivert, l'aventure fut décidé avec Goudeau dit Charlie le 3 janvier 1975 le dimanche 5 janvier au petit matin deux mixtérieux point lumineux approche, et monte vers le grand couloir, l'aube des braves avais sonnée, à 7h la seconde rimaye étaient franchie sans ancombre, la pente et forte 50° environ, puis un premier ressaut 70°. qui nous met dans l'ambiance, confiant en nos force; mais nous savons pas encore que ce sera comme ça, sur plus de 100m! (débutant s'abtenir) quel-que longueur, et nous y voila au pied du mur!... et pour tout arranger il y zz'onne des pierres, le tobogan car s'en es un, et en glace extremement raide çi nous somme venue la, c'est pour l'attaqué, assurance, et relai sur broche a glace à l'exception d'un seul nous n'avons pas voulue tranformé le caractère de cette course extraordinaire, engagement moral important

photo de l'auteur

A l'approche du troisième tiers, un virage la pente s'adoucie 5° degré et plus, mais appré ce que nous venon de voir!

la glace disparai pour faire place à la neige, sèche et manquant de consistance, au fur et à mesure que l'on s'élève, quand t'a l'ambiance elle ne perd pas ces droit! à la vue de la corniche qui barre à la fois la route, et le ciel du couloir, la neige foireuse la pente qui ce redresse à nouveau 55° peut être plus, j'atteind puis dépasse Condo au relai, soudain il me lance ces mots: j'ai peur pour toi, tu s'ai ce que ça veud dire d'avoir peur pour un copain? comme ci je ne savais pas que la corde avais lier nos destin! Je doit judicieusement répartir mon poid sur les trois point d'appuis minimum, me faire leger, cette ascension et legère, mais chacun de mes geste peut être lourd de conséquence, je n'ai jamais encore; je n'en avais eu auten conscience le droit de ne faire ne serai qu'une seule erreur, car le relai et trop précaire pour la permetre. jamais une longueur m'aura parru ci longue et aussi difficile, enfin je fait le relai a quel-que metre des rochers qui émerge, juste au pied du mur de la corniche, a Charlie maintenan de joué c'est ca longueure il aurra l'honneur de forcée la sortie, il plante un bon clout dans le rocher, et attaque le mur de neige vertical en son point le plus faible, la neige tient mal le piolet pour y porté son poid, soudain il coupe la neige et sort, Charlie et déséquilibré, ces crampons derape sur le rocher sans prise un crie, il tombe à la renverse grande peur mais aucun mal, onglé, choc nerveu, il refuse net que je le remplace, sur mon conseil il s'alége de son sac c'est le moment d'utilisé les pieux a neige et les étriers qui son de mise ici, je le voie qui s'élève, et le devine émergean centimètre par centimetre, il ce penche son buste disparai à ma vue, je devine le planté de piolet dans la pente opposée, ce isse pousse un crie, "nous if somme - enfin" je ne voie plus que la corde qui file ver le sommet, ver le ciel tout bleu, à mon tour j'affronte le passage, recupère tout le matériel mes yeux emerge sur le bord du mur, le soleil irize les criteaux de neige que la verticalité me fait voir de trop pres! la corde appaisante m'aide à sortir de l'abime ou nous avons passy 7 h.

Le Soleil nous donne ces rayons généreux, encore au prise à l'onglée je sort le rechaud pour faire fondre de la neige, savourant un instant inoubliable, jamais eau ne fut ci bonne à boire, elle avait comment dire, un gout de victoire, un instant tout simple et pourtant... instan qui marque, qui s'inscrit en lettre d'Or dans le grand livre de la mémoire.

D'ou nous viens cette allégresse intérieur?
D'avoir avancé en soit la limite du possible?
D'avoir dominée ça peur?
D'avoir fait une trace dans la neige qu'effacera le temps?
Le geste inutile apporterai t'il le bonnheur?
A ces interrogations la réponse et simple:
une façon de voir, et d'aimé la vie.

Jorret

Hiver 1975

sur le plateau du Cuvi

Condevaux dit "Pinpin"

Le Grand Mont d'Arêches

8e Coupe A. GARIN (6.04.1975)

CHRONIQUE DU C.A.F.

La 8e coupe André-Garin remportée par J.-Paul Froment :

Disputée dimanche 6 avril à la station de Seythenex sous une neige ininterrompue, cette édition annuelle de la course inter-membres a connu un singulier succès. La formule inpromptue compte tenu du temps, imposait à chacun des 24 concurrents un circuit comportant une montée jalonnée dans la forêt puis une descente libre sur la piste. Nous sommes heureux de saluer le vainqueur, montagnard complet, s'il en est, et issu de la section du C.A.F. de La Mure avec laquelle nous sommes jumelés de cœur et de fait.

Le classement est le suivant : 1. J-Paul Froment 26'34" ; 2. Alain Doucet 27'06" ; 3. René Champange 28'36" ; 4. Claude Domenge 29'12" ; 5. Fernand Mollier 29'21" ; 6. Lucien Paleni 30'08" ; 7. Gilbert Champange 31'16" ; 8. Petit Jean 32'05"

Une mention spéciale à Emilienne Mollier comme étant la seule femme à effectuer la course.

C'est très joyeusement attablés que tous se retrouvaient au Chesnay restaurant Beau-Séjour et où les nouveaux membres eurent à subir gentiment leur baptême.

Nous remercions le Ski-Club de Seythenex pour l'aide qu'il nous a apporté ainsi que quelques commerçants de Faverges et d'Annecy qui nous ont gracieusement remis des lots.

L'an prochain, le mémorial André-Garin se disputera sous la forme d'un rallye par équipe avec la participation du C.A.F. de La Mure.

La Gde Fourche (été 1975)
avec le guide Claude Jager
Louis Claude Lulu

rappel à la ....

Lulu et René au sommet de l'Aiguille d'Argentière 27-4-75

---Pyramide du Tacul.

Descente à Skis Séquence (Frissons)

Le 20 décembre 1975 chez le Président Stiglio.
Un agréable vin d'honneur au coin du feu où tout le comité réuni a voulu unanimement, d'un seul cœur, fêter les 25 ans de cafiste de l'un de ses membres à vie, nous avons nommé Pierre VEUILLET. Notre vœux est que nous puissions lui témoigner notre amitié de très nombreuses années encore.

Le Président

Mon bon souvenir

Très bonne Ambiance

bien amicalement.

Rémi Champange.

Yvette et Cyril Champange

18 juin 1976.

- Monsieur W. Scheller est reçu à l'hotel du Parc à Fauvages par une diligations de cafistes (Paleni lucien, Champange gilbert, Mollier fernand, Kern eugène et Stiglio louis) afin d'être vivement remercié de nous avoir logés durant six ans dans un local de l'usine Stunzi.

Merci au C.A.F. souhait de prospérité

[signature] [signature] [signature] [signature] [signature]

Avec toutes les félicitations et la sympathie de la municipalité

Avec mon amitié et mes félicitations à ceux qui ont œuvré pour que le CAF remplisse sa mission.

Amicalement

Champagne-Ardenne

Michaël

INAUGURATION DU NOUVEAU LOCAL DU CAF

Raid en Sylvretta

J. P. Froment.
J F. Périllat dit "Nounours"
F. Mollier

le 1/05/75. Nous traversons toute la Suisse pour laisser la voiture dans le jolie et typique village de Guarda (Grisons).
Monté au refuge suisse Tuoï 2250m.

le 2/05. Nous remontons le petit glacier Tuoï pour passer la frontière Autrichienne au Jamjoch 3078m et après une traversée sensiblement parallèle à la frontière, du bassin supérieur du glacier du Jamtal, nous débouchons au sommet de l'Augstenberg (3230m) noir de monde. L'accès facile de ce sommet explique cela. Sous l'œil médusé des randonneurs du cru, nous attaquons la descente du versant nord, d'abord un mur court mais très raide pour prendre pied sur le glacier du Futschöl. Bien vite il faut nous rendre à l'évidence, la descente par le glacier est impossible et c'est par les pentes très raides entrecoupées de barres rocheuses, en bordure de la moraine gauche, qu'il faut passer. Sur une neige gelée, par de courts virages entrecoupés de dérapages, Jean Paul dévale les 600m de dénivellée qui nous séparent du fond du vallon. Sagement, Nounours et moi descendons en crampons près de la moitié et rechaussons les skis sous les barres, mais mettons près d'une heure pour le rejoindre. Nous rallions ensuite Jamtal Hütte, véritable hôtel en montagne comme sont les refuges autrichien.

le 3/05. Ascension du Haagspitz 3089m et descente sur la Wiesbadner Hütte 2443m. Comme la veille plus de 200 personnes dans ces refuges où la bière et le schnaps coulent à flot en soirée, et, ou les chants montagnards teutons sont repris en chœur.
Le temps se gâte et se met à la neige l'après midi.

le 4/05. Il neige toujours. nous renonçons au sommet du Piz Buin et retournons sur la Suisse et notre voiture par la Forcla Vermunt.

le 5/05. Nous redescendons de la Diavolezza, d'où nous pensions poursuivre notre raid en Bernina; le temps en ayant décidé autrement, nous rentrons.

F. Mollier

Refuge et glacier du Jamtal (Tirol) 2165 m.

Refuge de 250 places où la bière et le schnaps coulent à flot.

Montée au Col de Chamoussière et Pic Caramantran 3025 m

Photos Poleni Lucien

Sommet du Pic
avec vue sur
le Mt Viso

René
Yvette
Dominique
Lucien

Raid dans le Queyras. 1986

du 31 mars au 5 avril (5 jours de randonnée).

6 personnes : D. Dall'Agnol - L. Palerni - A. Sibot - L. Stiglio
R et Y. Champange.

Dates	Couchages (Départs.)	Courses	Commentaires
1er jour		Trajet en voiture : Fauverges - Ceillac 280km - 5/6h - par la Mure - Gap - Guillestre. Départ à 13h.	
2e jour	G.T.A - UCPA de Ceillac (05600) F. Fournier ne fait pas les repas sauf Gardien sympa)	Col du Fromage (2301) Pointe de Rasis (2844m) - Descente sur la Rua (Molines) - (2 Téléskis à prendre jusqu'au sommet. (17F) pour rejoindre St Véran !) (ou taxi.).	Possibilité de passer par le Col des Estronques (2651) pour arriver directement sur St. Véran. (si bonnes conditions)
3e jour	GTA "les Gabelous" St. Véran (2011m) (05490) Jocelyne et Bruno Meynet 92-45-81-39. (très bien).	Col de Chamoussière (2884m) - Pic Caramantran (3025m) [suivre la route de la Mine sur 5km ou le vallon (pistes de ski de fond) jusqu'à la chapelle de Clausis (2174m). Ensuite suite de croupes.] Descente sur le refuge Agnel. (2580m)	beau mais long. (petite descente sur refuge). (en traversée sous le col ou descente tout droit puis petite remontée au refuge.
4e jour	Refuge Agnel Caroline et François Laget à Molines (05390) Refuge : 92.45.8390 Gardiens : 92.45.01.91 (douche - eau chaude) situé sur la route du Col Agnel (ouverte en été) (bien - gastronomique) Altitude refuge : (2580m)	• Col de l'Eychassier (2917m) (+300m de montée depuis le refuge.) Descente dans un couloir vallonné (si bonnes conditions) sur le lac Foréant (2618) puis lac Egourgeou (2394m) - puis torrent de Bouchouse (rive gauche) Arrivée sur pistes de ski de fond de l'Echalp et la Monta (GTA) (1661m) à ≈ 2kms du village de Ristolas et à ≈ 4 kms d'Abriès)	brouillard - vent neigeux. — peu de montée longue descente - (bonne neige sauf en bas - peu de visibilité.) (passage peu évident pour arriver aux pistes de ski de fond) (petit couloir ! (rive droite du torrent) (Il existe un sentier sur la rive gauche du torrent de Bouchouze avec passages à flanc de rocher !) (voir guide Didier/Richard)
		• Si beau temps et bonnes conditions, faire la traversée : Col de l'Eychassier → Crête pour atteindre Pic de Foréant ou Pointe de Fonzes (3081m) → Descente Collet du Clos du Loulain (2850m) - puis dans le vallon du torrent de Ségure jusqu'à Ristolas - (possibilité de faire le pic de Ségure au passage, si rapide (2990m)	

→

ALPINISME

REALISATIONS 1975 :

Calanque d'En Vau : (23, 24 Mars 1975)

- 2 jours merveilleux au dessus de l'eau
- 10 voies en 2 jours soit plus de 1000 m de désescalade.

1. Sous Soud D 100m
2. La Calanque D 90m
3. Sujet Calanque D+ 110 m
4. Voie de l'Arche D- 90m
5. La Siray D+ 100m
6. La petite Aiguillette + arête Sephir D- 120m
7. La Sirène Bazin D 100m
8. La Sirène Liottard D 110 m
9. La Sans Nom D- 100m
10. Pilier de la sans nom D- 90m

les pitons sont rares et les cotations plus sèches que dans nos Alpes.

participants : Charlie Goudot
Pierre Petit Jean
Robert Nocenti

Voie de l'Automne - Sépey : D+ / TD- 200m (20 Avril 1975)

escalade fine sur du bon rocher

participants : Charlie Goudot
Roland Perrat
Jeannot Grenchemp
Claude Domenge
Pierre Petit Jean
Robert Nocenti

Voie Pellbrass - Leschaux : TD- 180m (29 Juin 1975)

belle course, mais sur coté et sur patinée

participants : Claude Domenge
Pierre Petit Jean
Jeannot Grenchemp
Robert Nocenti

Epéron Migot Chardonnet: mixte 500m (13 Juillet 75)

belle course de mise en jambes en début de saison

participants: Claude Domenge
Robert Nocenti

Les Bans (pilier N.E.) (13 Juillet 75)
Le Giobernet (14 Juillet 75)

avec le guide Claude Jager

participants: Gilbert et Philippe Favre, Raymond Durier, Jeannot Granchamp, Fernand Mollier, Lucien Couteau, Poncier père et fils, Pierre Petit Jean, Nounours, Roland Porrat

Couloir des Italiens. Grande Casse: TD (20 Juillet 75) 800m

mauvaises conditions, mais fritte extra de toute l'équipe. Course magnifique

participants: Jeannot Granchamp
Pierre Petit Jean
Claude Domenge
Robert Nocenti

Arête Ryan au Plan: D+ 550m (27 Juillet 75)

Course très belle, athlétique, puis longue descente jusqu'au Montenvers.

avec le guide Claude Jager

participants: Roland Porrat
Pierre Petit Jean
Claude Domenge
Robert Nocenti

Traversée de la Meije: (27 Juillet 75)

Une des plus belles courses de l'Oisans.

participants: Jeannot Granchamp
Borrard

Voie Ménégaux. Aiguille de l'M.: TD soutenu 200m (3 Août 1975)

le temps peu sur nous contraint à faire cette courte course, ne ne serons pas déçus.
Le rateau de chèvre en V+ est athlétique.

participants: Jeannot Granchamp
Robert Nocenti

La Grande Fourche : (3 Aout 1975)

avec le guide Claude Jager

participants : Louis Stiglio, Parolin Jean Marc, Gilbert et Philippe Favre, Edmond poencier, Christophe Atturion, Roland Porret, Pierre Domenge, Ouvrier Buffet, Claude Domenge. Palini Lulu

Voie Couzy - Aiguille de l'M : TD soutenu 180m (9 Aout 75)

Nous avons couru dans toute la course (2h 15 à 3) voie intéressant pour les jours incertains

participants : Pierre Petit Jean
Jeannot Granchamp
Robert Nocenti

Voie des Marmottons - SAMBUY : TD 180m (14 Août 75)

un très joli pas de VI ma foi

participants : Jeannot Granchamp
Pierre Petit Jean
Robert Nocenti

Voie Cohtamine Vaucher - Peique : TD+ 600m (20 Août 75)

la voie est très belle, un peu surpeuplées, et de plus nous avons commis une erreur d'itinéraires que tous ont fait d'ailleurs.

participants : Claude Domenge
Robert Nocenti

Voie Renaudie - Requin Face Est : D 400m (21 Août 75)

2 longueurs intéressantes

participants : Pierre Petit Jean
Jeannot Granchamp.

C'est pour cela ...

J'étais assis emmitouflé dans mon sac de couchage, regardant à travers les nuages, les quelques étoiles visibles. Il ne faisait pas froid, je n'entendais seulement troubler par un craquement du glacier, par une pierre qui tombe. J'étais bien dans ce monde démesuré et lilliputien, bercé par la calme respiration de mes amis, je laissais errer mon esprit, sans idées précises, il se posait sur mon bonheur, sur la montagne, sur Wapp sur Wapp qui devait dormir à l'heure qu'il est, là je la voyais dans sa chemise de nuit un peu sexy, je la caressais dans mon rêve. Je n'avais pas sommeil, j'étais bien, conscient de la nature qui m'entourait, conscient d'être moi-même nature fascinée par elle, épaulé par elles. Je contemplais ce monde que de temps en temps la lune illuminait. Il devait y avoir beaucoup de monde ce soir en montagne et pourtant je me sentais seul, mais pas de cette solitude pesante qui effraie, non j'étais seul où plutôt, je n'existait plus, j'étais vierge, j'étais glace, j'étais lune, j'étais tout ce qui m'entourait, j'avais ce que mon esprit voulait que je sois, par ce paysage grandiose, par elle, elle que je sentais si près de moi je la voyais comme étendue là regardant elle aussi ce que je ne pouvais que lui décrire, si mal.

Ces moments de plénitude sont rares, c'est ce qui fait leur force et quand ils s'en sont allés, on en lâche jusqu'à ce qu'un autre prenne sa place. Tout est éclipsé de ce qui est mauvais, ne reste que ce qui est bon, et doux, et chaud au cœur, ne reste qu'un sourire de tout ce qui nous entoure, plus pur de rien, plus soif de rien. L'impression d'être pleinement réalisé d'être là où l'on voulait être sans même le désir d'y rester car il nous semble que ce sera éternel, que nous avons découvert l'immortalité. Le temps est suspendu l'air est figé, matériel rien ne bouge, il n'est ni ciel, ni terre, tout est confondu et pourtant tout est à sa place les yeux seuls peuvent se mouvoir dans cette matière immobile et puis un moment, ils se retournent au dedans de vous, et c'est le moment que choisit une pierre pour tomber, une avalanche de boules, qui nous réveille d'un seul coup de ce rêve blanc, tout s'obscurcit, sauf un goût sur les lèvres et qui s'agit s'agit, à mesure que l'on tente s'échapper cet état de plénitude, et l'on s'endort pour échapper un peu à la réalité et retrouver un instant ce que nous avons détruit, juste auparavant.

Nass

où es-ce ?

où es-ce ?

Le Couloir des Italiens

Grande Casse

Branle bas de combat, il est 1h du matin, on s'habil-le en vitesse on mange, on boit un petit peu, et c'est déjà le départ, tout engourdis, tout ensommeillé encore perdu dans quelque rêve bien cotonneux et bien douillet.

Le temps est complètement bouché, pas une étoile qui nous indique le chemin, et nous marchons, qu'est ce qu'ils marchent vite devant, j'ai pris une centaine de mètres de retard, je ne vois plus personne et je suis tellement bien, tout est blanc, épais, presque matériel et je mar-che dans cet admosphère irréelle qui semble vouloir nous protéger un temps des abimes vertigineux que nous cotoyerons tout à l'heure. La merveilleuse ma-chine humaine s'est mise en marche chauffée, huillée, elle avance très vite maintenant, sans fatigue. Tout en marchant, je pense, oh pas au couloir non, à pleins de choses anodines qui réchauffent le coeur, qui me font sourire en dedans, de me sentir vivre vraiment, exis-ter vraiment, de sentir tenir ma vie, mes joies entre mes mains, d'être le maître de ce bonheur que j'ai découvert un jour, là haut. J'ai toujours aimé mar-cher un peu à l'écart, être un peu seul, les marches d'approches s'avèrent alors, si courtes quand on s'abandon-ne à la méditation, l'esprit se détache du corps, et chacun d'eux s'emplit d'une nouvelle énergie qu'il puise je ne sais où, dans ce brouillard peut être, et c'est ainsi que j'aborde la course, pleinement détendu et pleinement en forme.

- Tiens, la pente se redresse le col ne doit pas être loin maintenant. Quand nous y parvenons, spectacle féerique, nous émergeons du brouillard. C'est grandiose, une immense mer de nuages, et tout au fond, la lune qui semble flotter sur cette mer et qui projette sa lumi-ère sur ces vagues immobiles. Tout autour, un immen-se aigue de montagnes, tombant à pic sur ces eaux calmes. Jamais je n'ai vu spectacle aussi beau, la nature dans sa beauté originel, vide d'hommes et d'hypocrisies. Mais laissons là la phylosophie, il faut s'équiper, baudriers, crampons, manger un peu, et attendre Jeannot qui se promè-ne encore quelque part sous le brouillard, il est bien embê-ter avec ses petites jambes, il faut dire qu'en devant, Pierre n'y allait pas de main morte. Il fait atrocement froid au col, et sans doudoune je n'y tiens pas, je me coince comme je peux dans un creux de rocher, et Pierre et Claude s'affalent sur moi pour tenter de me réchauffer mais rien n'y fait, je grelotte, je claque des dents et c'est avec soulagement qu'au bout d'une demi heure, je vois ap-paraître Jeannot. Avec lui, arrive aussi une autre cordée qui vas aux Italiens. Vite nous nous encordons et nous voilà parti : Claude et moi sur une corde, Pierre et Jeannot sur l'autre.

Il faut d'abord traverser sous la barre de séracs qui sépa-re la petite Face Nord du couloir des Italiens. Nous allons vite, je n'aime pas particulièrement les abords immédiats des séracs. Tout se passe bien, nous voilà bientôt au pied du mur. La lente ascension commence, nous montons corde tendue, là haut, l'autre cordée a pris une bonne centaine de mètres d'avance et bientôt les voilà aux prises avec la glace, ils commencent à brocher et ils taillent une plateforme, et, comme chaque fois

dans ces cas là, ça se met à pleuvoir de la glace, c'est vraiment pas agréable se jeune de douche mais il faut continuer tout de même sous cette pluie battante, c'est vraiment le cas de le dire. Et nous voulons toujours ; planter du pied droit en pointes avant, planter du gauche en deux pointes, planter du piolet puis du manteau piolet et avient de suite gestes toujours répétés et qui lentement nous portent vers le sommet. La glace est là désormais et d'une que du col il semblait ne pas y en avoir, alors que nous allons devoir compter dessus pendant plus de 500 m. Le mec sort pas à proprement parler des conditions idéales. Il faut moche, deux moches par relais dans une glace heureuse, qu'il faut nettoyer sur 30 cm avant d'espérer y voir tenir une quelconque moche. Nous montons en verticale, ça semble aller très vite car l'on parcourt aussi 80 m d'un coup. Claude est en tête, je l'assure tranquillement quand, tout à coup, un bloc de glace venu de 100 m plus haut me percute violemment en plein cuisse. Je vacille, je me accroche aux moches, là haut Claude s'est arrêté, prêt à tout, je reprends bien vite mes esprits, mais qu'elle douleur, voler connaître les jambes de bois c'était ça en vrai. Et il faut poursuivre. De déjà nous doutons bientôt là arrêter qui gentillement nous tend la guenon, j'hésite pendant sur place. Le couloir se rétrécie, la pente se redresse un dernier et finit dangereusement abrupte. Nous nous promenons allégrement dans du 60°, le sommet semble tout proche quand même 5 à 6 longueurs tout au plus. Nous grimpons toujours, l'arête arrête semble avoir calé, nous avons déjà pris une confortable avance et le sommet de plus en plus près. Il faut maintenant traverser sur la gauche pour contourner un éperon rocheux, c'est une traversée tout à fait horizontale, sur une pente à plus de 60. Tout doucement sur des pointes avants je me traverse, deux broches intermédiaires et moyen un peu est installé le relais, Claude le suit, puis Jeannot et moi le dernier, ce n'est vraiment pas commode sur cette glace qui menace de céder sous le poids, enfin ça passe tout de même les fesses en hauteur serrées. Il ne reste qu'une longueur, quoi qu'elle est raide, 70° peut être et plus la dernière, je chausse elle n'y est pas très prometteuse. Pierre demande je le suis de très près, peut être trop, je mets pour parer la corniche dans cette longueur, il mettra quatre broches, mais bien utile croyez moi, d'abord parce que le relais est provisoirement inexistant, la glace est trop fine et les broches butent sur le rocher sous jacent de plus ces broches intermédiaires ont une action psychologique et puis, sous la corniche elles pièges d'arrêter la pendule, et nous ne voudrions pas trop cogner de valse elle.

Je voilà sur la corniche, pas à pas, centimètres par centimètres, il faudrait à 5, dix mètres à atteindre. Neige qui contre-haute, ou le piolet s'enfonce sans jamais trouver confirmant, mais bon pied heureux, une pierre qui se attendait visiblement que cela, et la voilà sautant allégrement sur le serpentueux toboggan pour aller rejoindre probablement à une petite cocotte 800 m plus bas sur le glacier. Je cue de tout mes poumons elle me a heureusement personne ! Neige est sorti, je suis presque sur aussi, j'agrippe la lumière de l'ultime versant, pour plus de sécurité, j'enfonce ma corde car c'est vraiment instable. Et je sors de ce gouffre glacé, rayonnant et heureux, bien vite aussi Claude et Jeannot en même temps, rayonnants eux aussi. Magnifique, c'était magnifique, mais plus belle course, bonheur notre plus belle course, cela fait 7h que nous nous accrochons dans ces pentes, incontestablement nous avons bien mon

176

-ché, nous avons la grosse fritte. C'est fini, le couloir des Italiens et maintenant sous nos pieds. Que dire de cette course, sinon qu'elle est splendide, qu'elle nous a donné conscience de notre force, la raison est bien partie. C'est au pas de course que nous rallierons Félix Faure, puis les Fontanettes. Je ne sais pas ce qui s'est passé pour la cordée qui nous suivait, mais elle n'est ne descendue qu'à trois heures, plus de quatre heures après nous. La journée se termine, les Italiens sont loin maintenant, mais peut être reviendrais-je.

Nass

C'est ça vivre...

Vous dire pourquoi j'aime la montagne, c'est difficile, c'est comme chercher à dire pourquoi cette fille là vous plaît plutôt que cette autre physiquement plus attirante, vous l'aimez voilà tout ; mais les hommes et j'en suis, ont besoin de mots, les mots rassurent.

La montagne apporte un équilibre à tout notre être les sens procurent au physique une jouissance indescriptible et l'esprit s'emplit d'une paix, d'une sérénité qui vous plongent dans une plénitude exquise, le bonheur en un mot.

Nous ne sommes ni des suicidaires, ni des déséquilibrés ni même des masochistes non, nous sommes tout simplement des hommes ayant conscience de notre faiblesse. L'alpinisme pour moi n'est ni une compétition contre autrui, ni une bataille directe contre la montagne, c'est un art de vivre, c'est une recherche de l'oiseau bleu bonheur, c'est une recherche de soi même, un besoin de se réaliser, et pour cela de toujours se remettre en question. Drôle d'art de vivre me diront certains, ceux là n'ont pas vécu. Bien sur la souffrance est presque quotidienne, elle nous forge un corps de fer, à l'intérieur duquel vibre une âme, très sensible, mais nous ne l'aimons pas je vous l'assure pourtant c'est elle qui, après coup, nous procure le bonheur le plus intense.

"C'est le sommet, nous avons souffert pour y parvenir, mais voilà, heureux, pour quelques minutes nous ne sentons plus ni fatigue, ni froid, nous sommes heureux, notre volonté à résisté, la souffrance n'a pas ébranlé notre détermination. Nous sommes envahit par cette joie simple, intérieure, virile : (ne voyez pas là une distinction entre sexes) un sourire en regardant tout autour de soi : "C'était bien" et voilà que s'exquisse déjà le projet d'une autre course : "Ne seras tu donc jamais satisfait, faudra-t-il toujours que tu te remettes en question, un but atteint en amène un autre plus difficile à atteindre, ça finira mal, tu verras, tu n'es pas invincible homme". Mais le bonheur est une pierre précieuse, rien au monde ne saurait le remplacer, il n'a pas de prix et cela explique les risques encourus pour le retrouver.

Et voilà, la souffrance, la difficulté, le bonheur, quel curieux contraste, et, pourtant ses trois notions sont plus liées qu'il n'y paraît. C'est dans la souffrance que la valeur de la vie nous apparaît avec le plus de force : "La vie est belle je vous l'assure".

Qu'elle est belle cette montagne qui nous a fait souffrir, qu'elle est simple, un chaos de roc et de glace, un tableau en noir et blanc, un pays de lumière et d'obscurité ; elle, si simple et si puissante, et lui l'homme si complexe et si faible.

Peut on parler de son amour pour la montagne sans parler de l'amitié. C'est dans l'effort, c'est sur ce chemin pour le même idéal que je l'ai découverte. C'est elle qui nous donne la force nécessaire pour surmonter les multiples obstacles que la montagne a dressés devant nous. Un ami vous réconforte, sans orgueil quand vous faiblissez, il

vous aide dans votre combat avec vous même, la corde qui vous relie est un lien immuable jusqu'à ce que l'oxygène nécessaire à notre vrai vie d'homme.

Pour pouvoir ressentir et apprécier ce bonheur dû à votre lutte acharnée avec la Nature, il faut savoir être humble et franc, avoir de l'amour propre et de la fierté aussi, trop de modestie étant aussi dangereux que trop peu. Il faut savoir apprécier ce que l'on a fourni à sa juste valeur. Il faut aussi savoir s'accepter tel que l'on est, ses qualités et ses défauts, ne pas les masquer. Il faut être capable de se juger, ne pas juger les autres, restant tolérant et conscient envers soi et envers autrui, envers le compagnon de cordée qui se bat pour le même idéal que vous, son combat envers lui même étant déjà assez difficile. Il faut de la volonté et du courage même trop et de même et de l'enthousiasme, je déplore que dans l'humanité cette qualité s'estompe, le pouvoir de s'émerveiller comme l'enfant devant une fleur. Paradoxe frappant, les alpinistes sont des hommes durs dans leur fermeté, déterminés, mais aussi des enfants, et c'est à mon avis le plus beau compliment qu'on puisse leur faire, s'il faut en qu'il ait besoin de compliments. Regardez les, ils sont heureux malgré leur face tourmentée, leurs lèvres gonflées par le soleil et la soif, regardez leur regard clair profond, il est là haut, accroché aux cimes, avec le bonheur qui s'y rattache le bonheur qu'ils ont gagné loin de toutes les hypocrisies de ce monde de faibles, de cœurs malades de leur vie. Leur vie ! Ils sont beaux comme devrait l'être tout les hommes.

La vie est belle je vous l'assure, il suffit d'avoir les yeux pour la voir

Nass.

180

Raid à skis en Oisan.

du 10 au 15/04 - 76 avec J.P. Froment. G. Champange "Nounours" - F. Mollier

samedi 10 : Montée au refuge de Fond Turbat 2134m depuis Valsoufret

dimanche 11 : Brèche de l'Olan, refuge de Lalavey par le glacier des Sellettes

lundi 12 : Col de Lalavey 3312m, refuge du Plan du Carrelet par le glacier de l'Ane.

mardi 13 : Col de la Temple 3322m, village du Pelvoux par le glacier Noir - (ravitaillement)

mercredi 14 : Montée au refuge des Ecrins 3170m

jeudi 15 : Grosse chute de neige (40cm) retour sur Pelvoux et à Faverges.

du 14 au 16/05 - les mêmes plus G. Veillet.

le 14/05. Couché au Centre Alpin de La Bérarde.

le 15/05. Col de la Casse Desrte 3484m - Refuge du Villard d'Arène 2073m

le 16/05. Traversée du Pic de Neige Cordier 3613m - Col des Ecrins - La Bérarde

Initialement prévues, les étapes : Col du Replat refuge de la Selle, refuge de l'Alpe du Pin, col de la Haute Pise pour un retour sur le Valsoufrey n'ont pu être réalisées par la faute du temps.

F. MOLLIER

Plan du Carrelet

Refuge de Lalavey

Brèche de l'Olan

glacier des Sellettes



en montant au col de la Temple



Il était une fois une montagne encore vierge

Rolly sci Alpinistico
Delle orobie
Alpes Bergamasques

Trophée Agelo Gherardi

Le CAF de FAVERGES

était present avec trois équipes

Mollier F et Hounoun
Polini L " Josserand P
Vuilliet " Champang R

Article voir pages 186

Arrivée au poste de controle

à Gilbert et Philippe Favre

qui firent une chute mortelle le 23 Décembre 1975
dans un couloir de la Dent de Cons

Je ne peux pas ouvrir cette année 1976 sans rappeler le terrible accident qui endeuilla la CAF et cette famille si douloureusement touchée en ces jours de Noël 1975, par la disparition tragique de Gilbert et Philippe.

Souvenez vous, souvenez vous avec quelle passion ils aimaient la montagne, avec quelle joie ils y entraînaient chaque fois, souvenez vous cette discrétion, ils étaient ~~chaq~~ avares de gestes, mais ne suffisait il pas de les regarder, de croiser leur regard encore accrocher là haut aux sommets pour comprendre cette puissante passion qui unissait leurs esprits. Ils sont morts dans ce royaume qu'ils avaient consciemment choisi, (que ce temps passé est dur à assumer) avec ses joies, ses peines ils sont disparus dans cet immense fruit d'espoir avec la conscience qu'ils risquaient de ne pas en revenir, ils n'en sont pas revenus. Sachez qu'ils sont morts un sourire aux lèvres, qu'ils sont morts pour cet immense supplice qui les a élevés au vrai rang d'homme. C'est une tâche bien difficile que je demande là. Comprenez simplement que le bonheur ne se mesure pas en durée, mais en intensité.

NOSS

184

Rallye 1976 (organisateurs)

de g. à dr.:-
F. Mollier.
L. Paleni
G. Champange.
J.M. Marie (guide)

GROSSE Colective sur la point de la GRANDE-Journée
au 1er plans - Pépin Pelissier et Pierre Seletraz

HIVER 75-76

SKI de RANDONNEE

23/11/75 Combe de la Grande Forcle (Arevis) - 12 participants

14/12/75 Col derrière l'Aiguille du Boucher Mt Chevrin - 9 participants

21/12/75 Tête de l'Auph
la Mendellaz
Traversée depuis Menigod : Col des Mouilles - Col de Portette - descente sous le lac du Chavin
- 18 participants

28/12/75 Crêt des Frêtes (dauphée) - 15 participants.

4/1/76 Tête de Bossetan : depuis Samoëns - Col de la Golèse - traversée sur le col Bossetan, descente sur le refuge - 19 participants
commissaire : L. Stiglio
Grand beau - froid - neige poudreuse

11/1/76 Col du Puy Gris : emprunté par le Vallon. 28 participants 9 d'entre eux font la traversée du Puy Gris.
Comm. R. Champenge
beau temps mais vent violent au sommet neige damée

18/1 Tête des Fours - Col du Bonhomme : depuis N.D de la Gorge. 30 participants
Comm. F. Mollier
Course sans histoire - beau temps - neige poudreuse

25/1 Montagne d'Orsière - depuis Menigod - 20 participants
Comm. D. Vigot
Course de reconnaissance du Rallye.

1/2 Col d'Emy par Albanc - 20 participants
Comm. F. Tissot. Dupont
Dernier jalonnage dans le vallon de la Grand Chible avant son équipement

8/2 Le Mirentin depuis l'Adret (Arèche) - 27 participants
Comm: Lulu Paleni
Grand beau - neige poudreuse

15/2 Col de la Tulle : depuis la Savattaz - 11 participants
Comm: P. Lanoble
Grosse chute de neige les jours précédents poudreuse

22/2 - Rallye (voir organisation et résultats à part)

29/2 Traversée des Glières organisée par le C.A.F. de Thônes, en compagnie des Murois
- 22 participants favergiens.
Belle ballade décontractée avec de nombreuses haltes casses croûte - départ du Sapey - Col de la Buffe - Col de l'Ovine - Col de Spée - Col sur le Cou - arrivée à Orange.

7/3 Pointe Noire de Formora : depuis Plaine Joux - 12 participants -
Comm: F. Mollier
Montée par l'itinéraire du Col d'Anterne. Retour par les Gorges de la Diosaz - passage de la cascade de neige obligeant la pose de mains courantes - Grand beau et poudreuse - Malheureusement peu de neige dans le bas du parcourt.

14/3 Mt Coin (Beaufortain) Beau et poudreux - 7 participants -
Comm. Condevaux

RALLYE des Alpes de Orobies (Bergame) 6 participants par équipes de 2.
1ère équipe : René Champange, J.F Peillat dit Nounours
1ère équipe : F. Mollier, G. Vulliet
1ère équipe : Lulu Paleni, Josserand P.

1er jour : 1500m de dénivel. montée - 800m descente libre chronométrée

2ème jour : 2100m de dénivel. montée en plusieurs tronçons et un slalom géant encordé chronométré pour terminer.

28 équipes engagées - couchage sous tente obligatoire - parcours très dur surtout le 2ème jour - 1ère étape sous des chutes de neige continuelles - Tout cela compensé par un accueil chaleureux et une franche ambiance dont seuls les Bergamasques sont capables ... Au retour un crochet casse-croûte à Santa Brigida c'est imposé.

21/3 Le Coirot sur l'invitation des Murois. - 13 participants favergiens
avec les Thonains
neige de printemps

Mt Rosset Course en commun avec un groupe du CAF d'ANNECY
comm: Condevaux

28/3 Le Buet : Grand beau - 8 participants.
comm: Gavarini
neige de printemps

4/4 Pic du Galibier. - 14 participants
comm: G. Champange Course sous la neige et le brouillard
- Raid en Oisans du 10 au 15/4 (voir détails)

10/4 Pic de l'Etendard : Couché au refuge des Lacs - 11 participants
Comm: L. Paleni

Mt Pourri Couché au refuge de la Tasiaz - 5 participants
Comm: A. Alciato course arrêtée au col des Roches

17/4 L'Ouille d'Arbéron: - 4 participants
Comm: F Tissot Dupont

19/4 Combe de Tardevan - 5 participants
Comm: R. Durier

Participation de 2 équipes au Rallye Marsaglia

1 et 2 avril : Pointe de Ronce couché au refuge de l'Arcelle Neuve
Pointe de La Lamet → pointe de Ronce (traversée)
Comm: R. Champange - 18 participants

Si une partie de la collective coucha le samedi soir à l'Arcelle Neuve, l'autre se fera d'une seule traite, après un départ très matinal de Faverges, l'ascension de La Lamet et après la traversée sur la Pointe de Ronce, la descente jusqu'à Lanslebourg avec les premiers.

8/4 L'Archeboc Montés au refuge de la Motte le Samedi soir sous une pluie battante les 14 participants espère une amélioration, mais en vain. le lendemain, temps bouché, neige détrempée, retour aux voitures.
Une partie de la collectives franchit cependant l'arête de Monsetic, pour redescendre sur le plan de Sassière.

16/4 Pointe Ferrand. Couché au refuge d'Arbim - 7 participants.
Comm: R. Champange Beau - neige de printemps

Fin du Raid en Oisans (voir détail)

23/4 Participation de 6 concurrents favergiens au concours de La Tournette organisé par le C.A.F de Thones - par équipes de 2.
P. Lenoble et F. Mollier 1er vétérans (les seuls)

le 27 Mai (ascension) départ des 15 participants pour le refuge théodule au col du même nom
Comm: G. Champange
F. Mollier

le 28 Ascension du Breithorn (4000 m) facile mais vent glacial sur le plateau Rosa arrêt les moins entraînés à 1/2 heure du sommet. A signaler cependant que notre ami "Guen" (Roland Franchant) en compagnie de son guide Lulu Paleni fit l'arête sommitale. De retour au col, 6 redescendent dans la vallée les autres rejoignent la cabane Bétemps par le glacier du théodule - Refuge surpeuplé. Nous payons nos nuitées devant une promesse de places libres - quatre coucheront dans les couloirs, les autres à la Belle Etoile ou dans la niche vide du chien St Bernard

le 29 - Ascension du Signal Kupp au Mt Rose (4556 m)
Montée longue et facile - 7 se retrouvent au sommet mais les derniers mètres sont pénibles seuls les deux jeunes Gay Perret Paul et Daniel Buisson gravissent les deux arêtes sommitales. Un bon point aussi à Lui Lui pour sa grande forme. Descente sans histoire sur une neige de printemps derrière "Pejé la Godille"

Quelques images.

Sommet de l'Etendard avec Lulu François
J Pierre et notre regretté cuicui

Sommet de la Mandellaz avec les Aurois

Pic de L'Etendard le 10.11.76

photos: Lulu Paleni

descente du M Rose

Sortie surprise (28-09-76)

Dent du corbeau

Notre président Louis Stiglio au Bargy - Pilier des Anglais

PHOTOS - LuLu

Sortie de la face Nord de la dent Panachée Marianne Maurours Gétu cristophe Lulu

ALPINISME BILAN 76

Un bilan m'a été demandé pour cette saison 76 en ce qui concerne l'alpinisme. Pour ce qui est de l'activité pure, des chiffres, il ne peut qu'être bref.

En effet la situation météorologique de cet été ne fut pas des plus brillantes, l'exceptionnelle sécheresse de cet été a rendu la montagne très dangereuse, avalanches et chutes de pierres s'en donnaient à cœur joie, les orages furent presque quotidiens, aussi bon nombre de tentatives avortèrent au pied des voies, au refuge, une consolation, pendant le temps bouché, nombreuses bouteilles furent débouchées

Mais si la quantité manque, la qualité n'est pas exemplaire (notez la modestie) ainsi s'accumulent tous nos beaux souvenirs inlassables:

pour les voies calcaires.

- Les collégiens à Leschaux TD+
  C. Domenge et J.L Garetta
- Franco-Suisse TD+
  J.P Petitjean J. Grenchemp, première longueur pénible
- Grand Fanfové au Aravis fait 2 fois TD+ 280m
  - P. Petitjean R. Porret
  - C. Domenge Stevens R. Nocenti

  le premier pas de VI, de Roland
  Très belle course, d'un niveau assez relevé, que le pas de VI dans la dernière longueur rend particulièrement inquiétante
- Le Spectre au roc des Boeufs D+ bien plus facile mais très appréciée
  - C. Domenge et J. Grenchemp
  - R. Porret, Pouly, R. Nocenti

  encore un D+ pour Zielu décidément en vedette
- au Bargy
  R. Porret
- Dent de Lenfond Dusonchet et Néplat D
  avec les Nivois

- pour les voies à Chamonix

- Couloir Couturier à l'aiguille Verte (4200m) D+ ≃ 17h
en deux fois

- C. Domenge . P. Petitjean . J. Grenchamp
- Steven . R. Nocenti

les grands Montet étant en panne 6h de marche d'approche pour atteindre le bivouac à 10h du soir, nous démarrons après 2h de repos.
Très mauvaise conditions pour les 2 équipes surtout dans la descente du Whymper. horaire très longs à cause de la neige qui enfonçait beaucoup + beaucoup de vent en altitude. Très belle course un peu monotone

- Voie des Dalles à la Face Sud du Pouce TD+/ED- 400m
en deux fois

- J. Grenchamp . C. Domenge
- P. Petit Jean . R. Nocenti

Notre plus difficile et plus belle course en Chamonix.
Des prises minuscules, sur un rocher franc, très peu de pitons donnèrent beaucoup de piment à la course très soutenue dans les 250 premiers mètres, signalons un magnifique pas de VI sur des prises qu'il faut presque inventer. Je signalerais une chute ma foi fort belle (20m) d'un certain Noss.
Voie que je conseille à nos cadets

- Traversée du Dolent . mixte . 14h

- Cl. Domenge . J. Grenchamp . P. Petit Jean .
R. Nocenti avec Cl. Jager

Longue traversée très intéressante, le temps laissait un peu à désirer.

- Traversée de Tour Ronde . AD.

- Cl. Domenge . P. Petitjean . J. Grenchamp .
R. Nocenti

Cette course fut faite à cause des mauvaises condition sur l'éperon de la Brenva
Sans intérêt

- Arête Kuffner au Mt Maudit

- Cl. Domenge . P. Petit Jean - J. Grenchamp
- Stevens . R. Nocenti avec J.M. Maire

très belle arête mixte . course menée très rondement sous l'impulsion de J.M. Maire

Il est à noter une nette orientation vers les longues courses mixtes, à caractère très montagnard. Voilà pour les données concrètes, place à la réflexion.

Nous avons tous constaté le manque de jeunes dans cette activité cette saison à quoi faut-il raccrocher cette carence ? est ce cet affligeant accident qui coûta la vie à deux de nos membres discrets mais passionnés ?

ou bien ces jeunes ne pensent ils pas qu'il est vain de chercher en montagne un terrain de jeu pur et sain où s'extérioriser, alors qu'ils constatent avec regret les violations, les assauts incessants dont elle fait l'objet, la montagne perdrait elle cet attrait du mystère de la pureté serait-elle déflorée par notre vorace société de profit, ne risque t elle pas de devenir dans nos esprits un vulgaire tas de cailloux parsemé de papier gras car elle n'a de valeur que celle que nous lui donnons par la notre même. Alors finit le rêve, finit l'espoir ?

Ces deux causes se conjuguent-elles ? car alors pourquoi courir des risques pour un joyau qui perdrait son éclat.

Noss.

J'oubliai la plus belle :

- Aiguille de Manigod en hivernale :

R Porret . Bijasson . R Nocenti

Commentaires : Hum - Hum !!

Sommet de la Tour Ronde et sa vierge - Claude Domenge - Jeanne Grandchamp -

Quelques images:

- Rallye C.A.F. - C.A.I. dans les Alpes Maritimes : 1977

l'équipe favergienne = J.P. FROMENT - R. CHAMPANGE - J. DUBOULOZ se classe "médaille d'Or", mais remporte la coupe Latarget, la plus haute récompense du rallye.

-les deux premières équipes.

x de g. à dr. = Duboulo - Froment - Champange -

ALPINISME

Bilan 77 -

5-6-77- Couloir Pizgat aux Agneaux - belle course glaciaire surcotée, splendide arrivée sur la célèbre calotte des Agneaux

Domenge Cl - Grandchamp J.
Petitjean P. - Nocenti R.

- Leschaux pilier SW D+ 180m
Course intéressante mais peu surprenante
Boirard G. Domenge Cl. Nocenti R

- Voie Pelbros ou (des Dalles) au petit DARU TD-
voie splendide et en fissure, mais peu surfaite quant à la cotation, mais à conseiller absolument.
- Domenga Cl - Grandchamp J. Nocenti R.
Sennicolo Roland

- Couloir Gervasutti au M+ Blanc du Tacul
très bonnes conditions ⇒ très bon horaire
2h30
Grandchamp J. Domenge Cl. Petitjean P.

10-7-77- - Triolet Face Nord TD 700m immense toboggan splendide et vertigineux
Grandchamp J. Petitjean P. Nocenti R.

8-74 - Pic de Roc - Grépon. TD
belle course très longue nécessite une bonne condition physique. Domenga C. Boirard G.

9-77 TRAVERSEE du Mt Blanc Nez Pelle classique en haute altitude

Petitjean P. Rollier I. etc...

16-10-77 Grandes Rousses TD

Domenge Cl. Grandchamp J.

10-10-77 Sortie avec les Nuons

Ont été faites : - Voie normale du Mt Aiguille
- Voie du 29 Mai au Mt Aiguille

. Toutes les courses n'ont pas été répertoriées du fait qu'il est difficile de parler de collectives en alpinisme, aussi plusieurs réalisations intéressantes manquent à cet inventaire.

Rallye CAF FAVERGES secteur Mt Charvin - 1978.

Une équipe locale.
Gérard BEDE Lulu

NOTRE AMI R. PORRET. La l'inspiration...

Promenade au pied la F.N de Triolet

(L'examen de conscience, la préparation psychologique)

Le Grand Soir

Quand ce 13 Aout je contemplais au tout petit matin; attendant la naissance du jour, cette célèbre face Nord, je me doutais bien que je faisais le premier pas dans la face N. Quand vint le jour je découvrais son caractère assis sur mon sac et constatais par moi même combien elle était impressionnante : cette montagne vous regarde de haut si je puis dire.

L'effet de la perspective aligne les deux glaciers suspendus sur le même plan on ne peut deviné le cheminement complet de l'itineraire, sans prendre du recul. On ne voit qu'un seul et immense mur de glace qui semble accueillir des cassures, surplombant, l'effet est encore accentuer par les parois rocheuses qui les bordent et qui au-dessus des pentes de neige extrémement raides s'élevent de 400 m d'un seul jet.

C'est l'heure de l'inspiration ... le grimpeur vit déja sa course idéalisé, imagine son ambiance, la beauté environnante, et comme dans une sorte de danse les plus beaux mouvements la fête sublime, de l'altitude et du Sommet.

Septs jours allaient s'écouler avant ce grand jour, mais pour moi en ce matin c'était déja le Grand Soir.

Triolet Suite →

Dimanche 20 Août 1978.

En Solitaire : la face nord de Triolet.

Pointe St Michel
3258 m
Lundi de
Pentecôte 1978
Commissaire
Doct Dufour Fran

2° Rassemblement international
de ski de montagne
"Angelo Gherardi"
Averole 20 et 21 mai 78

Rallye 1978
L'Equipe des contrôleurs.
(Il manque Gilbert Champange)
de gauche à droite : Pouly J
Zétu (Porret), Moscenti (Noss)
Mollier, F.

Dimanche 20 Aout 1978.

En Solitaire : la face nord de Triolet.

Refuge d'Argentière : minuit le gardien m'appelle c'est l'heure... j'ai bien dormi, je me lève, aucune appréhension à l'idée de la course, je déjeune rapidement j'enveloppe consciencieusement ma gourde de chocolat chaud dans ma veste en duvet équipement, départ pour la face N de Triolet seul, l'approche n'a pas d'histoire une sorte d'impatience fébrile me prend, je franchis la rimaye et attaque la face comme un bien heureux ah quelle fête ! une cordée fort prudente a contourné les rognons rocheux par la gauche et se trouve au 1/3 de la face en avance de deux longueurs environ sur moi je double les cordées qui sont juste devant, le vide se creuse, rapidement ainsi que la distance qui me sépare des cordées que j'ai dépassées un coup d'oeil derrière, des cordées sont encore en train de franchir la rimaye d'autres sont reparties sur l'itinéraire qui monte jusqu'à moi aussi droit qu'un I je m'aperçois que le bas de la pente forme un tremplin, les lampes frontales des grimpeurs ne me permettent de voir que leurs épaules et la boule ronde de leurs têtes ; ce qui indique que la pente est très raide, au dessus de moi la pente se redresse toujours ; comme je ne suis arrêté j'en profite pour boire chaud, puis je repars, au bout d'un moment je me rends compte que j'ai vraiment la figure près de la paroi la glace affleure, piolet traction, cordons, je redouble d'attention, mais la glace est très bonne et les crampons mordent bien. La pente diminue doucement je m'arrête, jette un oeil en arrière - plus personne, je comprend que je viens de franchir un bombement ; avoir un coup de fatigue !... je repars, les traces partent en traversée vers la droite je franchis le fil d'un fin éperon neigeux je laisse aller mon enthousiasme "que c'est beau" j'aperçois les lampes frontales des grimpeurs qui étaient déjà au 1er/tiers de la face alors que je n'étais même pas encore à la rimaye ; le premier de cordée remonte la goulotte entre le rocher et la première barre de seracs (nous sommes au milieu de la face) je me rends compte que j'ai marché très fort, je traverse et remonte la goulotte à mon tour rejoint le premier de cordée, je le doublerai bien mais je n'ai pas la place pour passer en attendant que son second arrive j'engage la conversation puis je repars jusqu'à la rimaye de la deuxième barre de seracs - passé la barre je les double, et pour cause ; le premier a failli me faire choir de la paroi ! le reste de la course ne comporte plus d'histoire à faire peur. Je me sens envahir par une véritable allégresse intérieure comme je n'en n'avais jamais connue et comme je n'en connaitrai peut être plus jamais : La sortie à bien sur de la bonne glace l'inclinaison est très forte, un petit col entre les petites aiguilles du Triolet se creuse, la pente se couche rapidement, c'est la sortie, quelques instants après le Soleil se lève saluant ma victoire.

L'Alpinisme solitaire : apporte à ceux qui s'y adonne des joies indicibles.

(Je cite Renée Demaison.)

Il ne m'a pas été possible d'ajouter quelque chose sinon que sur le chemin du retour ; des paysages pourtant connus me parurent comme n'ayant jamais été si beaux.

Gérard

1978

Bilan Alpinisme :

Mai-Juin - 300 à voies au Roc des Boeufs qui ne sont pas équipées et qui j'espère le resteront pour la joie des futurs amateurs de premières. Je conseille cette falaise à tout mes grimpeurs tant l'escalade y est agréable et légère, ensoleillée à souhait tôt le printemps, en les conviant à ne pas laisser de traces -
- Amateurs de premières à vos marques -

15-7-78 - L'Aiguille de l'Aneuve Course faite en remplacement du couloir en Y à l'aiguille d'Argentière à cause d'une orage très matinal.
P. Deletraz - I. Mollier - R. Nocenti - J.F. Pasinet

- Roche de Leschaux - Voie Ariel TD 200 m (départ direct)
I Mollier - J. Grandchamp - C. Domenge - R. Nocenti

17-7-78 Voie Parent au Petit Dru D+ TD- voie assez peu intéressante sauf rares passages - cadre magnifique 400 m

23-7-78 Couloir Gervasutti au Mt. Blanc du Tacul
excellentes conditions ↓ → 2h30. Course certainement intéressante si l'on enlève les 30 ou 40 autres cordées

Fissure en Arc de cercle ED
J. Grandchamp - I Mollier

30-7-78. Aiguille Croux face Est TD 300m
belle petite voie face à la grandiose face Est de la Noire de Peuterey.

Yves Mollier - R. Nocenti - J.F. Pavinet - P. Petitjean.

24.8-78. Sortie avec les Murois au Petit Bargy
- 2 cordées dans la voie Pelbross TD 250m
- 2 cordées dans le pilier des Annéciens D 250m
- En même temps avait lieu une sorte de rando au sommet du Petit Bargy et un agréable casse-croûte sur les rives du Lac Bénit

21.10. Directe du Lac au Petit Bargy ED - Sorti de nuit.
Y Mollier et P. Deletraz

Aiguille Verte: par le couloir Couturier Porret R Seul
descente par le Wimper: (6h15 tout arrêts
Confondu Rimgae Couturier, rimaye Wimmper.)

6.8.78. Face Nord du Thuria.
Didé Picq - Michel Losserand - Pierre Deletraz

15.8.78. Traversée des Dames de Miage.
Commissaire - Louis Stiglio + 4 participants

20.8.78 Dent Parachée - Couloir Fournache
Didé Pic - Pierre Deletraz

27.8.78 Dent Parachée. Face Nord direct.
Christophe Athuriau, Pierre Deletraz - Nounours, Lulu Paleni, Roland Porret. Pour tout renseignement, allez voir Ziettu, qu'il vous raconte ses bons souvenirs.
Fernand Mollier emmène 2 jeunes dans le couloir Fournache

10.9.78 Face Nord de la Tour Ronde - Bonnes conditions
Yves Mollier - Pierre Deletraz - Jean Marc Gatta

Collective emmenée par Jeannot Grandchamp dans le couloir Gervasutti de ce même sommet.

Le 7 octobre, Pierre Petitjean fait la voie Pellbross du Bargy, - en solo -

Sortie Surprise
pointe de la
Mia Aravis
2/09/1979

Au sommet de la
Belle Plinier Maurienne
13/04/1979
Commissaire LuLu Paleni

Lauziere
Novembre 1979

FAVERGES

Rallye 1979.

Chronique du C.A.F. : la coupe A. Garin un succès

La fête du souvenir et de l'amitié montagnarde, d'une intensité toujours élevée et renouvelée, a marqué la rencontre des sections d'Annecy, de Thônes, de la Mure, de Faverges et du Ski-Club de Granier le dimanche 18 février.

C'est en effet, le pittoresque village de Granier en Tarentaise qui fut choisi comme point de ralliement et où nous trouvâmes un accueil des plus cordiaux. Soixante quinze randonneurs constituant vingt cinq équipes s'ébranlèrent de concert pour s'étirer progressivement en une impressionnante caravane sur un tracé varié, agréable, se déroulant dans les vallons du Cormet et de Tessens par le Col de Corne noire et la Pointe de Combe Bénite. Dénivelée totale de montée 1.400 m pour les parcrous de base, et 1.800 m avec les deux facultatifs, représentant une durée moyenne de cinq heures par rapport à l'ensemble des équipes. La nappe de brouillard se stabilisa entre 1300 et 1900 m d'altitude et c'est à regret que chacun dû laisser le grand beau pour terminer la descente jusqu'à l'arrivée. Les résultats furent les suivants : 1. équipe : JP Froment, R. Champange et J. Dubouloz (Faverges) qui gardent la coupe A. Garin puisque l'ayant remportée trois années consécutives. 2. équipe : Pontet, P. Deletraz et M. Losserand (Faverges) ; 3. J. Froment, P. Barret et J. Thabuis (La Mûre) ; 4. P. Joseerand, Denier et P. Gay-Perret (Faverges) ; 5. Augery, Pélissier et Chenal (Granier) ; 6. P. Mermier, R. Mermier et Déléan (Thônes, 1re équipe de vétéran) ; 7. S. Granier, A. Alciato et J.P. Bourgeois (Faverges), première équipe mixte. Les médailles du mémorial Favre ont été remises à l'équipe Gantelet, Pélissier et M. Champange (équipe comprenant deux jeunes de moins de 20 ans, 9e au général) ainsi qu'à l'équipe Fanti, J. Stiglio et M. Domenge (équipe la plus jeune, 18 ans de moyenne d'âge, première équipe féminine et 20e au général).

Le plus jeune randonneur de la journée avait 16 ans et le plus âgé, 56 ans. Le Ski Club de Granier (ou l'Etoile sportive du Cormet) avait accepté de prendre en charge la préparation et l'organisation des repas et s'en acquitta fort brillamment et généreusement, après qu'un réconfortant vin chaud fut servi à l'arrivée.

La centaine de convives qui se retrouvèrent dans la salle des fêtes de Granier ne nous démentiront pas. M. le Maire de Granier ; M. le président de l'Etoile Sportive du Cormet, permettez-nous de vous adresser encore nos plus vifs remerciements en formant le vœu que nous nous retrouvions dans une circonstance aussi belle. Nous ne pouvons fermer le chapitre des remerciements sans nous tourner vers les organisateurs de ce rallye, du Contrôleur au Président, vers les commerçants et autres généreux donateurs favergiens qui permirent de rassembler une importante dotation de prix, ou quelques firmes de fabric[illegible] enfin vers nos amis de [illegible]ants et de Thônes, d'Annecy et la Mûre, afin qu'ils reviennent de Granier plus nombreux en sachant encore que le seul objet est d[illegible]nant bien l'amitié, en montagne célébrer montagnards.

Le Président, Fer[illegible], avec des souffrant ce jour l[illegible]mand Mollier, lièrement tenu à [illegible] aurait particumais ce n'est [illegible] vous l'exprimer, donc à l'an pr[illegible]que partie remise, [illegible]chain.

Rallye 1979

Rallye randonnée en Beaufortain

Rallye 1979

Moûtiers. — C'est avec un grand succès que s'est déroulé le rallye C.A.F. de ski de randonnée, au départ de Granier sur Aime. Cette course, organisée par le Club alpin de Faverges, a rassemblé soixante-dix-huit participants, groupés par équipe de trois.

Au programme, une belle randonnée dans le massif du Beaufortain, au-dessus du village de Granier, avec l'ascension de la Pointe de Combe-Bénite (2 575 m) et celle de l'antécime du Crêt du Rey (2 534 m). Le départ a été donné à 7 h 45 et très vite, les 26 équipes se sont égrenées le long de l'itinéraire tracé la veille par les organisateurs de Faverges. A 11 h 30, les premiers concurrents étaient de retour tandis qu'il a fallu attendre 14 h pour l'arrivée de la dernière équipe et du skieur « balai ». Malgré le brouillard qui, toute la journée, est resté étalé dans la vallée, au-dessus de 1 800 m, un magnifique ciel bleu était au rendez-vous.

La première équipe, compte-tenu des ascensions faites et des pénalités, est une équipe de Faverges, le club organisateur. La première équipe de Granier, pour sa part, a pris la 5e place. Le club de ski de Granier a été chargé de l'accueil et de l'organisation de l'après course et c'est à la salle des fêtes que les skieurs ont pu se rafraîchir et se restaurer. La journée s'est achevée vers 17 h avec la lecture du palmarès et la remise des prix.

Notre photo. — *Les vainqueurs.*

de g. à dr : R. Champange
J. Dubouloz
J. P. Froment

1979

-1979- triste année s'il en fut, endeuillée par le terrible accident qui a frappé deux de nos plus acharnés représentants, Pierre et John, les fers de lance d'une petite équipe de grimpeurs qui ont portés l'alpinisme favergien a un certain niveau, en jugé par la course qu'il réussir la semaine précédent leur terrible accident. Des familles ont souffert ; notre petit noyau de grimpeurs également, que de questions dans nos têtes, dites ou non dites, que d'interrogations, de remises en question ; une saison au ralenti pour des gens qui se cherchent : Qu'en reste-t-il ? la certitude du bien fondé de notre démarche, la certitude qu'ils ne sont pas morts pour rien, la certitude que là haut est notre vrai bonheur.

Pierre et John, pétrifiés ensemble face au silence et à l'éternité, figés ensemble dans une pleine jouissance de la vie qu'ils avaient voulue, désirée, construite pierres après pierres avec celle-là même qui accrochaient leurs désirs. Il est vain de vouloir donner un sens à une mort ; et pourtant : elle faisait partie de leur univers, partie intégrante d'un jeu grandiose et démesuré, le jeu de vivre avec passion et plénitude, la jouissance sans limites d'un état qui est un cadeau, du hasard ou des cieux. Ils avaient acquis l'intime conviction qu'il ne faut pas vivre petitement, à l'économie ; que l'énergie qui est en nous est éphémère, qu'elle est perdu à jamais, à la seconde ou elle est inemployée, que la vie se jauge en qualité plus qu'en durée, il y a déjà assez de morts nés. Sachez, vous qui me

lisez, qu'ils ont pleinement vécu, sachez leur joie là sous le sommet, imaginez leurs regards sur ce dernier lever de soleil, sentez leurs coeurs battre, vibrer la veille au refuge quand ils regardaient cette voie qui serait pour eux un chemin de plus, un pas de plus vers la pureté, vers la connaissance d'eux mêmes. Et cette sentinelle les a à jamais gardés, et par deux fois, passant près de la statue de celle à me les ai je senti au fond de moi, partageant mon bonheur d'être là, sentinelles aux aussi, veillant sur nous, heureux que nous n'ayons pas quitté leurs traces. Nous prenons le relai et poursuivons celles ci en droite ligne vers un même idéal.

R. Nocenti

Raid dans le massif de Bernina →

du 30/04 au 6/05-79 - J.P. Froment - G. Champange - Nounours - F. Mollier -

30/04 - Montée au refuge de la Diavolezza (Téléphérique) - neige en soirée
1/05 - Traversée du Piz Palu - Refuge Marinelli - assez beau le matin
2/05 - Journée au refuge - tempête de neige
3/05 - Glacier du Scerscen Sup. - Col de la Sella - Cabane Coaz - grand beau vent violent
4/05 - Capoutchino - Cabane Tcherva - averses de neige -
5/05 - Moteratch - Cabane Boval - grand beau - Vue sensationnelle
6/05 - Piz Bernina - grand beau - Retour dans la nuit.

Raid très alpin sur des glaciers très crevassés, donc beaucoup de précautions à prendre surtout sur le glacier du Moteratch - Certainement ce massif est l'un des plus beaux des Alpes - Les étapes les plus jolies sont celle qui passe par le sommet du Moteratch et la traversée du Palü.

- F. MOLLIER -

- traversée du Piz Palü 3905 m

- depuis le refuge Marco Rosa 3591 m le crest Aguzzo.

- sur le glacier de Sceraccem sup. - col et pointe de crest Aguzzo 3869 m

de g. à dr. -
Piz Palü - Arête de la Bellavista et Piz Zupò

G. Champange

Sous les seracs de la Bellavista →

Cordée J.P. Froment "Nounours"

sous le sommet du Piz Bernina

RANDONNÉE PÉDESTRE 1980

29 juin : La section délègue 8 membres au Col de la Madeleine où a lieu un rassemblement pour protester contre les recherches d'uranium en Lauzière. Mauvais temps mais bon vin chaud.

6 Juillet = La tête du Colloney par Veran - sous la pluie.

24 Août = Pointe des Pichères - Commissaire = P. le Noble

31 Août : Col du Borgne 6 part. = Comm. = Bébert Gavarini

7. Septembre : Sortie Surprise : 70 participants. Comm. = J.L. Pontet - R Champang.
Depuis Les Troncs au Grand Bornand, montée au Col des Ames et à la Pointe de la Quebette -

14 Sept. = Pointe de Presset. 6 part.

21 Septembre = Brèche de Portetta - Réception des Murois - dans la bonne humeur malgré de nombreuses averses.
- Cuisinier - chef = P. le Noble.

28 Septembre = Aiguille de Mesure. 7 part.
25 octobre : Refuge Gramusset - Il y a déjà épais de neige
2 novembre : Grand Colombier - 14 participants.
9 novembre : Dent du Cruet - sous la pluie -
11 novembre : L'étale par la Combe de Tardevant.

BILAN ALPINISME 1980 -

- La saison cette année à débuté fort tard en raison des très mauvaises conditions météos. ~~de~~ - Ainsi après deux écoles de glaces et une de neige, dont les participants furent peu nombreux mais fort brillants. nous fîmes :

22-6-80 - Couloir de la table (Aiguille du Tour) dans des conditions hivernales et seuls (rarissime sur cette aiguille)

5-7. Ecole d'escalade aux Grands Montets, sous la direction de 2 lettres 5 participants

- Voie des Amis à la Piena Menta - O - Pelissier

- Arête des Hirondelles - Gdes Jorasses.
C. Athurion - O Pélissier - I Poeneri - Chaffarod

- Pilier de la Nova - C. Athurion - O Pelissier

204

Hiver 1980

Suite BILAN ALPINISME 80.

- Arêtes Forbes Au Chardonnet. 24 aout.
- Mont Blanc par les Aiguilles Grises, sous la conduite de Fernand Mollier 3 aout 1980
- Ejecon de la Brenva au Mt Blanc.

1. R. Porret en solo
15 jours + tard R. Nocenti et Cl. Domenge } horaire très court

- Pyramide du Tacul D 200m
R Porret - O Pelissier (Pépin)

- 7 aout. Arête du Chapeau à Corne au Requin. Roland Porret. Pierre Delétroz
9 aout. Intégrale Sud du Moine. " " " "
10 " La Nonne, pour se reposer. " "

- 28 septembre. Collective au Mont-Viso 3841. Commissaire Delétroz + 5 particip.
- 5 octobre. Pointe du Greux Noir - Arête Sud. PD mais beau. Commissaire F. Mollier. 7 participants.

Chronique du C.A.F.

Les courageux de dimanche dernier

14/3/80

Dimanche matin malgré le temps excécrable, nous nous sommes retrouvés 18 à réjoindre nos camarades thonains pour la, maintenant traditionnelle sortie en commun.

Sous la conduite des 2 responsables de service, c'est la montée à champ laitier par le pittoresque chemin du Pas du Roc, taillé à flanc de falaise pour ralier ensuite la montagne sous Dine.

Mais le temps fort de cette journée fut, dans le chalet du Col de l'Enclave, le repas copieusement arrosé, préparé par un cuisinier de choix puisque ce n'était autre que J. Golliet : merci et bravo Monsieur le maire les saucisses étaient excellentes. Le retour se fit sur le Mont Pitton où il fallu bien se résoudre à se séparer.

Merci amis Thonains pour votre accueil et pour cette journée qui renforce l'amitié entre nos deux sections soeurs. Merci à Paul et à Fonfon commissaires dévoués en espérant surtout nous retrouver l'an prochain.

CE DIMANCHE : Les grandes aiguilles (au dessus de Bourg Saint-Maurice), pour tous. Commissaire : Lucine Couteaux.

14/3/80

Club Alpin : un ami nous a quitté

Raymond Durier, Dudu pour nous tous, est parti pour sa dernière longue course. Jusqu'au bout il aura lutté avec le courage et la volonté qui le caractérisaient en montagne. Faisant partie de cette génération qui était venue au C.A.F. au début de la décennie passée, il s'était vite affirmé ; sa compétence et sa personnalité l'avaient amené au comité où ses conseils éclairés faisaient poids.

Sur le terrain, ses qualités de grimpeur et de skieur de montagne n'avaient d'égales que sa gentillesse et son dévouement pour les autres.

L'hiver dernier, bien que malade, il avait encore participé à des sorties, faisant l'admiration de tous.

Que Christiane, sa femme si courageuse, trouve ici, ainsi que sa fille et ses parents le soutien moral et le témoignage de la profonde sympthie de tous les membres.

13 février 1980
DOUSSARD

Loisirs et culture section vélo

Réunion importante de la section cyclotourisme, le vendredi 15 février à 20 heures au local route de Chevaline.

Ordre du jour : Adhésions FOL (assurance) ; adhésions FFCT ; communication, calendrier 1980 ; informations, loisirs et culture ; agencements d'un atelier réparation ; préparation randonnée LC 13 juillet ; questions diverses.

Les beaux jours arrivent vous allez sortir vos vélos, vous êtes donc tous concernés par cette réunion. Pensez, aussi, à votre adhésion 1980 qui comprend l'assurance multirisques.

-1981

Ski de randonnée

1ère sortie le 15 Novembre : combe de la Flachère (Massif de la Lauzière)

pour ceux qui sortent les planches dès les premiers flocons.

Celà a permis à certains (et certaines) de s'initier au montage des chaînes. Beau temps

2 3 novembre : La Tine Taron, où commencent à fleurir les cabanes de chantier en vue de son équipement pour Bebat Pépin Delitroz. Belle poudreuse.

Le 30 novembre : arrés la Tournette par le Lard Le 23 novembre
(vu l'enneigement, même les "mordus" ont remisé les skis)

sortie traditionnelle de début de saison : Col de Tulle – et Sulens (en option) – Beau temps + vent.

Seconde collective de la du Mont Rosset.

Le 14 Décembre = le Grand Mont d'Arêches

Montée dans le brouillard. Eclaircie au sommet.
Neige cartonnée – Pause appréciée chez Marcel.

des 21 et 28 Décembre = Ski toute neige, tout terrain avec moniteu

La Clusaz : le moins qu'on puisse dire, c'est "la neige était au rendez vous"

La Giettaz = beau temps, belle neige – Surprise agréable:
le matin seuls sur les pentes (téléski en panne)

21 décembre : Le Grand Chatelet, ... pour les purs ...

Le 11 Janvier = le Mont-Rosset

Beau temps inespéré après une période de mauvais temps.
Grave discussion sur les mérites et qualités de diverses spécialités régionales par des spécialistes – Certains ont fait du zèle en gravissant 2 fois le sommet.
Le Tirage des rois à l'hôtel du Parc

(2e collective : initiation à Roche-Plane)

Le 18 Janvier = Cette fois, c'est l'abondance (de neige). Jamais une collective n'a autant mérité son nom. Un coup de chapeau aux traceurs – il n'a pas été nécessaire de se regrouper.

Promenade en forêt jusqu'au chalet d'Eau Froide
+ saucisses – party arrosé de vins fameux et sirop codotussyl.

25 janvier : Rocher des Enclaves – 15 participants

13/04/80
Grand Arc
Fernand Mollier
Tissot Dupont
J. Dubanloz

Jean Marie (Guide)
~~[illegible]~~
Année ?
Arête Kuffner en 1er Tandem

1er Février : Traversée du Bargy par le col du ~~Belafrasse~~ Rasoir - Descente sur Petit Bornand - Commissaire : R. Champange
Beau temps chaud - toute neige (tôlée, poudreuse, de printemps, etc...)
Halte chez Nounours où les plus {affamés / assoiffés} prolongent un peu - - - -
Pic du Frêne ; avec une dénivellation de 2000 mètres - 6 participants

8 Février : le commissaire J. Louis Poutet, submergé par ses troupes, n'a pu regrouper les 30 participants à cette sortie. Le partage s'est fait au hasard... 12 ont gravi Roche Plane avec aisance pour la plupart.
le "gros" de la troupe est parti en direction du gd Mont
Chaleur printanière - neige, en conséquence, très lourde qui nous a permis d'admirer quelques beaux "soleils".
L'arrêt chez Marcel fut très animé - arrosé - La "grande forme" de certains devint excellente autour d'une table bien garnie -

15 Février La Grande Chible 32 participants (P. Deletraz commissaire)
Le Brequin 8 participants (F. Mollier ")

22 FEVRIER Tête de l'Aulp de Fier 9 p. (J. Pouly ")
Traversée du grand Coin (F. Mollier ")

~~24~~ 1er Mars La Tournette (pluie, neige, brouillard)
18 personnes avec G. Champange et A. Gavarini c. commissaires.
Un second groupe, dont les Bernardins font l'aiguille de l'Epaisseu -

8 Mars L'arête des Frettes (2450 m) - Commissaire DUBOULOZ
36 participants : 1200 m de dénivellé en 2 h pour la moitié du groupe - il faut avouer que le temps n'incite pas à la flânerie

15 MARS Rallye annulé (because Redoux)
le petit Aiguelin - à partir de St Sorlin d'Arves - (2719 m)
33 participants - 1350 m de dénivellé + 200 m pour les variantes, prolongations, divers (Appelez cela comme vous voulez mais les participants s'en souviendront - C'était la sortie surprise avec mise au point des techniques (partage des skis / remise des peaux)
Excellente "mise en jambes" pour le rallye du 22 mars

22 Mars Rallye (temps et neige médiocre)
Le Mont Rosset 1e facultatif : la Cadosse
2e facultatif : le Roc de la Charbonnière.
Lutte acharnée entre les équipes Fromet et Nocati.
Bonne participation - Niveau assez relevé - les équipes de Faverges ont gagné toutes les coupes -
Coupe Pavinet Petitjean remporté par l'équipe gagnante : Nocati - Pellissier - Deletraz
Excellent repas - Vin chaud à l'arrivée grâce à l'équipe du foyer de granier -

29 Mars Mont Charvet 23 participants (G. Veuillet / le Noble "Pierrot")
bonne neige, beau temps -

4-5 AVRIL La Mure 29 participants (Le Noble P.)

15/19 AVRIL 1980 : Bourg Saint Pierre → Zermatt - R. Nocati - O. Pellissier - C. Ithurria - P. Deletraz -
Rge Velan - Mont Vélan par l'arête du Pierre
Plateau du Tendon - Cabane Chanrion
Mont Blanc de Cheila - Pigne d'Arolla - Viguette (Suite page 212)
Cols de l'Evêque, du Brulé, de Valpelline
Zermatt.

ALPINISME 1981

dans l'Arête sud intégrale (Moine)

L'alpinisme : c'est une fenêtre donnant sur l'in-connu de la nature, et de soi même.

Torret

Il est préférable d'être l'acteur de ses petits exploits ... que seulement le témoin de ceux des autres, si grands qu'ils soient

Torret

photos (Zéta)

Traverser des Mont-Blanc Août 81

La montagne à de multiples visages que seul l'amour permet de reconnaître.

Georges Sonnier.

BILAN 1981

l'Année 1981 ce caractérise par l'absence de collective toujour dificile à organisé, (calendrier inutile) faux

11-01	Mont Rosset	15 part.
" "	Roche Plane	14 "
18-01	Chalet d'Eaux froides	16"
25-01	Combe des Vers	16"
" "	Rocher des Enclaves	16"
1-02	Traversée du Bargy	23" avec fondue chez "Nounours"
" "	Pic du Frêne	6"
8-02	Grand Mt d'Arèche →	30" ← Roche Plane
15-02	La Grande Chible	31"
" "	Le Breguin	8"
22-02	Traversée du Grand Coin	22"
" "	La Mandallaz	9"
" "	Grande Sassière	7"
26-02	Pointe de la Valbuche	12"
" "	Glacier de la Vuzelle	9"
8-03	Crêt des Frettes	36"
15-03	Traversée Petit Acelin	33"
22-03	Rallye au Mt Rosset - Roc de la Charbonière	22 equipes de 3 -
29-03	Combe du Mont Charvet	20 part.
5-04	Collective à la Mure - Pic de Larmet - Taillefer	26 part
26-04	Pointe du Vallonet	15 part
1-05	Meand Martin	6 "
3-05.	Le Cheval Noir	7"
10-05	Mont Thabard	7"
" "	La Tournette	9"
17-05	Pointe des Mines	12"
23-05	Ecole de glace	12"
24-05.	Monté au refuge de la Turia	7" Course annulée cause M.T.

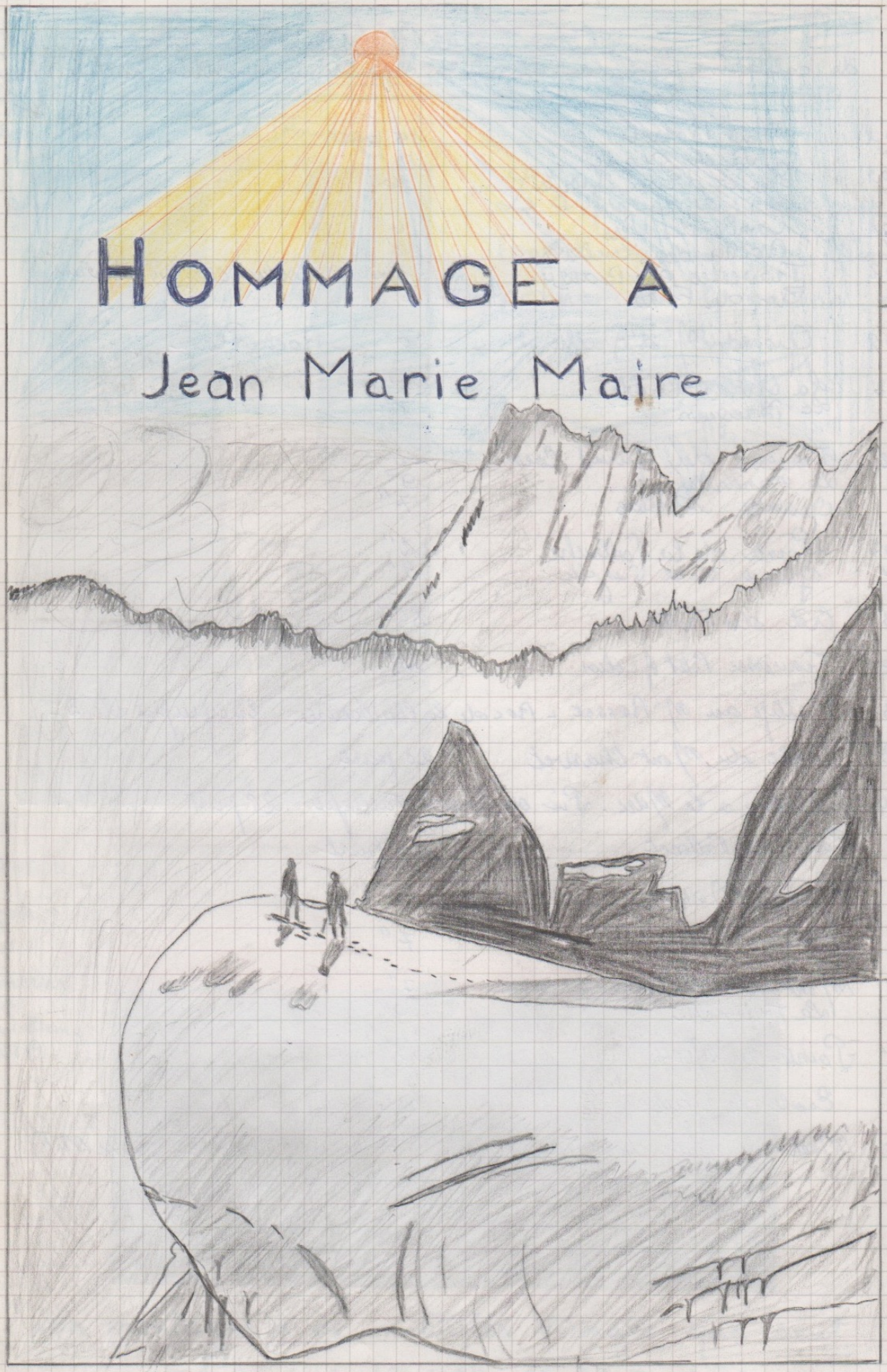
HOMMAGE A
Jean Marie Maire

Avalanche au Mont-Blanc du Tacul : un mort

Chamonix. — Trois alpinistes qui descendaient la voie normale du Mont-Blanc du Tacul par la face nord, ont été pris hier après-midi dans une avalanche de neige poudreuse. L'un d'eux a été tué et les deux autres sont miraculeusement indemnes.

La gardienne du refuge des Cormiques qui a vu l'avalanche a prévenu le peloton de gendarmerie de Haute Montagne à Chamonix.

Les mauvaises conditions atmosphériques n'ont pas permis à l'hélicoptère de la gendarmerie de décoller. Il y avait en effet beaucoup de brouillard, hier, en altitude, et le vent soufflait très fort.

Cinq membres du P.G.H.M., parmi lesquels le maitre-chien, accompagnés de l'aspirant-médecin de la gendarmeie ont pris le téléférique de l'Aiguille du Midi puis ont ensuite rejoint le Mont-Blanc du Tacul à pied.

Le chien de la gendarmerie n'a pas eu à intervenir puisque la victime se trouvait à la surface de l'avalanche.

D'ailleurs on ne comprend pas très bien comment l'un des alpinistes a pu être tué alors qu'il était encordé avec les deux autres qui ne souffrent d'aucune égratignure.

L'avalanche qui n'était pas très importante a entrainé les alpinistes sur plusieurs dizaines de mètres. Ils ont pu s'arrêter fort heureusement juste avant la Rimaye.

A 21 h, les cinq gendarmes redescendaient les deux rescapés dans la vallée de Chamonix. Une opération difficile et dangereuse au cours de laquelle il n'a pas été possible de ramener le corps de l'alpiniste décédé, Jean-Marie Maire, 39 ans, domicilié à Faverges (Haute-Savoie) guide de haute-montagne à la compagnie savoyarde dont le siège est à Annecy.

Le PGHM tentera de le faire ce matin.

Année 1981

Nouveau deuil à la compagnie savoyarde des guides de haute-montagne

Annecy. — Après Yves Pollet Villard, décédé tragiquement sur le glacier du Dôme le 7 juin de cette année, c'est Jean-Marie Maire qui, dimanche, a été emporté lui aussi par une coulée de neige au Mont-Blanc du Tacul et qui, par une tragique coïncidence, a connu le même sort.

Jean-Marie Maire, le géant barbu toujours souriant véritable force de la nature ne comptait que des amis qui l'aimaient et respectaient grande science de la montagne. Il avait à son actif de nombreuses courses dans les différents massifs des Alpes, dans les Andes et l'Atlas. Fin pédagogue, il excellait dans tous les terrains. Il encadrait chaque année de nombreux stages d'alpinisme auprès du Club alpin et de collectivités. Son allant, son entrain légendaires alliés à sa gentillesse naturelle en faisaient en même temps qu'un chef de cordée hors pair, un compagnon idéal.

C'est un ami qui nous a quitté ; à son épouse, à ses enfants, ainsi

qu'à toute sa famille, notre journal présente ses condoléances attristées.

L'Hommage des alpinistes Favergiens.

Au delà des condoléances auquelles nous nous associons nous tenons à saluer l'âme l'espit dont etai jetri ce grand guide : qui, comble de l'ironie, disparait dans une course facile recommandable à des débutants.

Comme Yves Pollet Villard, il était soucieux d'instruire les futurs alpinistes des sciences de la montagne, et comme lui, il fut victime de ces dangers que de par leurs profession ils avaient été amenés à connaitre le mieux ; on reste pa-ffés de stupeur !.

Quelle mort indigne pour le grand guide qu'il fut ; pour nous quelle leçon d'humilité.

D'humilité Jean Marie n'en manquait point, ne tirait pas vanité de ces exploits rappelons qu'il fit la face nord des (Droites en hiver !) il restai le bon geant barbu toujours prêt à rendre service, toujours souriant.

La dernière fois que je l'ai vu c'était sur les pentes du Mont-Blanc du Tacul, puis au refuge des Cosmiques, le soir en compagnie de ses clients nous avons dinè ensemble, il me donna une pile de lampe de poche qui devait me permettre de faire une course de plus la-haut, au-delà de ce geste d'amitiés je savais de quoi étaient faites les pensées profondes de cet humaniste, conscient des problèmes de notre temps : la faim dans le monde, les libertés, la violence, la "chute libre" des valeurs moral qui conduisent à la guerre.

Il faudrait des millions de Jean Marie pour montrer la bonne voie (rarement facile) qui permettrait de construire un monde meilleur ; au moment de saluer le cercueil d'un ami ma pensée rejoignait celle des alpinistes Favergiens on revoyait les pentes immaculées du Mont-Blanc du Tacul, & tous ces sommets qu'il a tant aimés, et qui sont à l'image, a "l'image" de cette Grande Ame qui s'en est allée.

(over)

(Suite de: page 207)

Randonnée ski 1981

11 et 12 Avril : Le Mont Blanc, tt en poudreuse et sans trace -
10-11-12 Avril = Avec Renée, Yvette Champange + deux frères d'Yvette Jocelyne, Emilienne

1°) Départ plan Lachat (pied du Caliber) Col des Rochilles coucher aux Drayères ou on retrouve le rallye du C.A.F de Bransan
2°) Par temps couvert, brouillard : Col des Muandes, refuge de Vallée Etroite.
3°) Déluge à 5 h - retour par Bordonnèche St Michel (en train) Pique nique sous un ciel splendide, une chaleur estivale à St Michel.

26 Avril : Col de Vallonnet 3400 m Al commissaire : F Molleer 15 participants. neige fraiche, poudreuse bon ski mais brouillard et vent

1er Mai : Pointe de Méan Martin.
10 Mai = La Tournette commissaire L Couteaux 7 participants

" " Deuxième groupe : Refuge du Thabor commissaire R. Gavarini ; (refait à cause du mauvais temps). - au Thabor.

17 Mai = Col des Mines - Pointe de Mines, commissaire : F Mollier 12 participants. Beau temps neige fraiche poudreuse nous terminons à pied par crainte de coulées vue la quantité de neige fraiche.

31 Mai : 1re Sortie Pédestre : Dent de Cons JL Pontet P. Délétraz - Emilienne Hélène - Simone.

6-7 Juin = Dernières Randonnées à ski (Printemps 1981)

L Couteaux. Simone. Gd Bec de Pralognan - Refuge - du plan de la Ejouille, brouillard le matin (objectif différé pointe à coter du Gd Bec)

8-9 Juin = Tentative au Mont-Blanc à ski par L. Couteaux Simone abandon au Gd plateau vers 4000 m Al (vent violent)

11-12 Juillet : Refuge Félise-Faure - Col de la grande Casse (petite face Nord annulée mauvais temps) R. Ponnet Bruno Coulon. Simone

Samedi 1er Août = Départ pour le camp de vacance d'été au dimanche 9 Août
(Voir encart compte rendu)

30 Août = Pralognan les Mollettes - le Gd Marchet. Col de la Valette. Retour les Trois. commissaire P Lenoble 5 participants + un ramassé en cours de route (Jocelyne) Hélène. Bebert. Canet

" " Escalade = Aiguille de la Vanoise J.L Pontet et C. Athurion

28 Juin. Invitation de nos amis Thorains. Sortie en commun au Mt Lachat - puis casse croûte, brochettes etc... heureusement à l'abrit car fortes pluies -

15 au 17 mai 1981.

XXXI rallye International CAF,
organisé dans le Val Formazza.
1' équipe Favergiesme, composée de Robert Nocenti, Olivier Pélissier et Pierre Delétoy nous ramène, en plus de la médaille d'or, la Coupe Lataget qui revient pour la seconde fois à la section.

Le Rallye C.A.F. C.A.I. semblant être définitivement abandonné, la coupe Lataget reste donc acquise à la section. Bravo donc à nos trois amis.

20 Septembre : Arête sud Ouest du Grand Bec et traversée des arêtes sommitales. Commissaire : F. Mollies avec "Nounours", L. Couteaux et E. Athurion - J. L. Pontet et R. Canet.

Course classée P.D. mais la neige tombée la veille avait considérablement augmenté les difficultés.

La traversée jusqu'à la Pointe du Vallonet est de toutes beautés et conseillé à l'initiation des débutants. Descente par le glacier de la Vuzelle où Lulu Paleni était venu à notre rencontre avec une équipe de randonneurs.

- F. Mollier

Pointe de Combe Bronzin
(Lauzière).

Camp Vacances Été 1981

Dans les Alpes Bergamasques

Organisateurs: Champange René
Paleni Lulu

1er Aout déjà sur place : famille Champange
Lulu Paleni

Arrivés au 1er Aout : J.P. Roudneff, Simone, Yves Deletraz
J. François Abry Dédé Picq, R Canet
Pierrette et Bernard Thommassin.

Arrivés le 3 Aout : J. Louis Pontet Roland Gay Perret
dans la nuit : famille Reggagne, Jocelyne Stiglio

Arrivés le vendredi 7 Aout : Louis Goguet et son fils

Nos 3 accompagnateurs Italiens dès lundi 3 Aout :
Franco le photographe — J. Franco le grimpeur
et Augusto interprète et infirmier de service de nuit le mercredi 5 Aout

Après diverses pérégrinations, marche et démarche des chefs ! nous installons notre camp à l'entrée du village de Carona (900 mtr environ). Le soir, feu d'artifice à Carona plus impressionnant par le bruit qui se répercute sur les montagnes que par les "pièces".
Maison, église illuminées par bougie et guirlandes électriques et pavoisées.

Dimanche 2 Aout : Repas au restaurant (après visite au vieux village de Capriele (le Haut)) à Piazzatorre ou Yvette rend visite à une Tante
En voiture, refuge de la Casa San Marco (Tournée des Chapelles et grande bouffe)

Lundi 3 Aout : Départ de Santi Brigida en voiture à 8 h.
Après un chemin assez folklo pour les voitures, grimper dans les alpage lac de Ponteranica et Pieco Ponteranica (2370 mtr)
Petite mise en forme. Longue station auprès d'un lac où les jeunes et les enfants se baignent (tous participant à cette sortie)

Suite →

(camp vacance Suite)

Mardi 4 Aout : 3 accompagnateur du CAI + Pics - Canet
Abry. Roudneff. Simonne
Départ du camp a pied à 7h15. Montée par un sentier pierreux et ombrage, sous les cables du funiculaire... au au Lago de Becco (Barrage) puis au pic Beco 2507 m^tt (escaladage "via farata" avec chaîne et cable). tour du lac Femelo et retour au camp vers 17 h. Nous retrouvons, les autres + la famille Reygagne et Jocelyne sur le chemin
J. Louis + Roland Ejay-Perret

Mercredi 5 Aout : Monter au refuge Calvi où nous camperons 2 nuits au bord du lac Frégabolgia
Repos - lecture, belote, Nuit animée pour certains.

Jeudi 6 Aout : montée au Diavolino - Diavolo par l'arête
J. Pierre Roudneff et (Jean-Franco accompagnateur Italien) font une voie d'escalade.
le soir, repas au refuge Calvi. Nous donnons la réponse aux chansons à nos compagnons Italiens (Signe caractéristique : le berganis padrone Paolino) pendant que la pluie n'incite guère à rejoindre les tentes.

Vendredi 7 Aout : Promenade pédestre facile (certains font de l'escalade) le Cabiaca.
Retour à Carona - Repas à 9 a la pizzeria ; à 4 visite à la discotéca.

Samedi 8 Aout : Lago Moro + Corno Stella pour familles
très facile. Journée détente, baignade
Retour aux voitures un peu arrosée.
Le soir repas d'adieu à Piazzatorre + discoteca

Dimanche 9 Aout : fin du camp tout le monde rentre.

Lago Moro

Les cartes postales ont été offertes gracieusement par (Simone Granier)

Des personnes notamment les Alpinistes, souhaiteraient à l'avenir pouvoir faire plus d'escalade dans les camps - de vacances.

Mise en page Roland Bornet.
si un des participants a ce camp veut bien (conclure) →

218

Traversée à skis des massifs du Dalmastock et de l'Oberland Bernois.

du 11 au 18 avril 1981 avec J.P Froment - G. Champange. J.F Perillat (Nounours) F. Mollier

le 11/04 - départ de Göschenen par un temps doux et couvert - pour Moralphütte 2170m

le 12/04 - remontée du glacier de Brunnen, ascension du Sustenhorn 3.612m, descente sur Tierberglihütte 2.828m - ces deux refuges ne sont pas gardés. beau.

le 13/04 - Ascension du Tierberg. Miht 3929m, redescente sur le Tierberglucke 2.986m pour rallier après une longue traversée, crampons aux pieds, la Trifthihütte 2.526m - Par chance ce refuge est gardée -

le 14/04 - Remonter les pentes supérieures du glacier du Trifti pour atteindre le sommet du Dammastock 3.630m Courtes pentes raides pour rejoindre le glacier des sources du Rhônes que nous descendons au trois quarts pour basculer par sa rive droite sur le barrage du Grimsel Le gardien nous accorde l'hospitalité pour la nuit.

le 15/04 - ~~Par~~ En remontant le lac du Grimsel gelé, puis l'Unteraargletcher et le col Scheuchzern nous couchons le soir à l'Oberarrhornhütte - là beaucoups de monde, nous rentrons en plein Oberland - Il fait toujours grand beau -

le 16/04 - Ascension du Finsteraarhorn 4273m - Gilbert et Fernand restent à l'épaule - Jean Paul et Nounours chaussent les crampons pour faire le sommet - couché au refuge du Finster - gardé bien sûr -

le 17/04 - Par le Grünhornlücke, nous rejoignons Konkordiaplace pour faire la traversée de l'Elneflun 3960m avant la traditionelle descente sur Blatten - Par train il faut retourner au point de départ pour récupérer la voiture -

le 18/04. Retour à Faverges -

Conclusions: jusqu'au 5ème jour, très peu de monde pour la traversée du massif du Dalmmastock - forme et moral excellent - le 6ème jour les "vieux" ont tiré la patte... hun Fernand? --- au Finsterrahorn ---
- Nounours, surtout, était attiré par le Mönch et la face nord de l'Alechhorn tandis que Jean Paul à été pendant un instant propriétaire du barrage du Grimsel !!!... -

F. Mollier

sur le barrage du Grimsel à la recherche d'un gîte

Gilbert sur l'épaule du Finsteraarhorn.

Traversée sous le Tellhistock en direction de la Erlitihütte →

1982

27 décembre 1981.
Tandis que quelque Cafistes restent sur les pistes du Plan de La Giettaz, une grosse majorité monte à Croisse Baulet, par Ramadieu.

3. 1. 1982 Montagne d'Outray. Commissaire Lucien Couteau.
Magnifique course facile et pourtant inconnue de beaucoup.

10. 1. Rocher des Enclaves, beaucoup de monde, et cependant personne ne trouva le sommet, ce qui donna raison à notre ami Louis Stiglio qui, jugeant la course inintéressante par ce temps, préféra tenir compagnie aux habitués du "Café d'en bas".

17. Le Ciet du Rey. 30 participants.
Magnifique course pour ceux qui ne se perdirent pas et purent descendre par le vallon de Pourpreza, les égarés devant s'offrir une deuxième fois les traversées d'avalanches énormes arrivées jusqu'à la route de la pesée.

24. Aiguille de Prainan, au départ des Echines.
Encore un nouveau sommet pour beaucoup de monde, bien que programmé chaque année au calendrier, et jamais en condition.

31. 1 Une collective monte aux Grandes Aiguilles, depuis la piscine de Bonneval. Attention aux avalanches aujourd'hui.

7 février. Mont-Jouet pour une collective.

Pointe du Dard, course conduite par Jean-Louis Pontet, avec mise en application des exercices de traîneau, avec un vrai blessé...

Le même jour, F. Mollier, G. Champange, Nounours, G. Vulliet et, grâce à une panne de voiture P. Delétroy, gravissent les 2250 mètres de dénivellé séparant le hameau de Beaupraz du sommet du Pourri 3779.
Les skis sont laissés au pied du tt dernier "coup de cul".
La descente s'effectue par le col des Roches et le glacier du Grand Col où Nounours voulait à tout prix rester dans une crevasse, et c'est Girard qui le lui a interdit grâce à sa rapidité d'intervention, il était déjà à moitié dedans, le têtu.

13 février. Le Charbonnel 3752. Au départ du foyer de fond.
Robert Nocenti et Pierre Delétroy. Dénivellé 2015.
Deux longueurs en glace au niveau du bombement du glacier. Belles pentes, mauvaise neige, et... personne.

14 février 1982. Le Cheval Noir
Commissaire Nocenti - 37 participants. Quelques frayeur au sommet

19 et 20 février. Le Mont Blanc.
Et en hiver cet fois, depuis la plateforme du tunnel en 2 jours. Nenoss, Pépin, Nounours, G. Vulliet, P. Delitroz et Gali, la chienne à Nounours.
En montant à la traversée de la Jonction, Nounours voulait nous refaire le coup du Pourri et rester dans une crevasse, peut-être était-il trop fatigué pour continuer? Mais on avait prévu cela et on l'avait attaché à Delitroz qui a eu besoin de Vulliet pour le sortir de là dedans. Le lendemain on ne prend pas la chienne. On s'encorde depuis le petit Plateau pour redescendre.

21 février La Mandallaz
Commissaire Pierre Delitroz. Gosse collective où l'on a failli perdre quelqu'un. On avait déjà remis les peaux aux voitures quand il arrivait.

28 Traversée Combe du ~~Bad~~ Merlet, Combe du Bacheux.
Commissaire F. Mollier. 32 participants. Une dizaine font la traversée, certains les autres restent au col.

7 mars = Le Breguin. 15 part.

7 mars Croix de Belledonne. Magnifique course inconnue des Faverges. Seulement 10 participants, conduit par Christophe Athuriau.

14 mars 1982. Rallye Faverges.
Il se déroule cette année dans une ambiance des plus décontracté, tant chez les controleurs que chez les participants, dans les pentes en dessus de Bonneval Tarentaise, des bois et des platons en raison des énormes quantité de neige accumulé ces jours derniers. La première place revient à l'équipe des frères Froment, la coupe Pavinet-Petitjean à la première équipe de Faverges : Gérard Vulliet, Etienne Athuriau et Didier Clavier, la Coupe André Gain.
Un grand merci aux habitants de Bonneval qui nous ont préparé un excellent repas à base de "Crozets"

21 mars - Grand Mont d'Arêche (7 part.) par le Cuvit. Beau mais avalancheux

28 mars - Col de la Nova (22 part.)

28 mars : Une équipe effectue la traversée Modane Bardonnèche par le col de la vallée Etroite, avec nuit au refuge du Thabor, course agrémenté de quelques imprévus !!

Lucien Couteaux Faverges
(conciliant)

20 Juin, rassemblement Favergeaux Murois, pour la traversée de l'Arcalod qui se termine par un repas en commun au chalet de la Sarve.

Le discours des Présidents

Pierre Barnola La Mure
uasif)

224

Du 20 au 28 mars 1982 Robert Nocenti, Gérard Vulliet, Jean Louis Pontet, Pierre Delétroz, font la traversée

LARCHE. MODANE.

1ère étape : Larche, Col de la Portielette, Pas de la Couletta, Refuge de Chambeyron.

2ème : Col de la Gypière, Tête de la Frema, Col de l'Infernetto, Epaule du Ciaslaras, Maljasset.

3ème : Col du Longet, Granges de Rio.

4ème : Pointe Joanne : Magnifique belvédère sur le Viso. Col du Couloir du Porc, refuge Giacoletti.

5ème : Mauvais temps : Col du couloir du Porc, Alriés

6ème : Pic du Malrif, Le Grand Glaiza, Les Fonts.

7ème : Les Fonts, Col du Gondran, Col des 3 Frères Mineurs, Chalet des Accles.

8ème : Col des Accles, Col de la Vallée Etroite, Le Charnaix.

4 avril : Une grosse collective à Tombe Bronsin.

Une petite aux Dents Blanches, Tête de Bossetan.

Raid dans l'OBERLAND, du 10 au 15 avril 1982.
Robert Nocenti, Olivier Pelissier, Pierre Delétroz.
Avec les ascensions du Grunegghorn, Grunhorn 4043, Finsteraarhorn 4274, Fiesterhorn, 4025 et 4049, Mönch, 4099, Jungfrau 4158, Dreiekorn et Aletschorn 4195.

Les Frères Athurion faisant dans la même période la Grande Casse et le Grand Bec, à ski avec les Bornandin (Vuillet, Nouvo[illegible] Didier Clavier et Roger Losserand.

11 avril - Cime de la Grande Sambuie. 10 part. Commissaire Bébert Gavarini

Haute Route par Lucien -

Du 17 au 24 Avril - Raid dans la haute vallée de Zinal
J.P. Froment - Nounours - Didier Clavier et F. Mollier -

le 17 - Montée à la Schönbielhütte depuis Schwarzsee, où nous recupérons Didier qui termine Chamonix Zermatt avec l'équipe du Président Couteaux - Repas en commun le soir, bien arrosé car Lucien fête son anniversaire -

le 18 - Nous rallions la cabane du Mountet par le col Durand - La descente de celui ci, toute en glace se fait en crampons -

le 19 - Epaule du Zinal Rothorn 4017m Vue inoubliable avec la Dent Blanche le Grand Cornier et Obergabelhorn (3255m)

le 20 - Cabane du Mountet, Cabane Tracuit -

C'est une vraie étape: redescendre à 1907m dans le haut Val Zinal avec ensuite près de 1500m de déniv. pour atteindre la cabane -

le 21 - Ascension du Bishorn 4134m - course facile mais vent violent au sommet - Retour au refuge, puis descente sur l'autre versant sur la cabane Tourtemagne pour y passer la nuit - Ces refuge Suisses nous surprendrons toujours - Là, la cave est même ouverte "servez vous, mettez l'argent dans le tronc... bière, fendant etc... prix affichés -

le 22 - Retour dans la vallée à skis, à pied, à téléphérique et en train jusqu'à Randa -

Victime d'un torticolis tenace depuis la veille, le moral n'y étant plus je décide de rentrer par mes propres moyens - Les trois autres montent jusqu'à la cabane du Dom 2828m - Itinéraire alpin en fin de parcours -

le 23 - Ascension du Dom des Mischabels 4480m, en crampons à la montée, encordée à la descente, donc très peu skiable - Fin du raid -

F Mollier

Le Mont-Blanc. Robert Nocenti et Pierre Delétroy.
18 avril 1982.
Dans la foulée des 4000 de l'Oberland, on va faire un petit tour au Mont-Blanc. Les jours de congé se faisant rare on y va d'une seule fois.
On quitte la voiture sur la plateforme du tunnel à 22 h 30 le samedi soir, et à 10 h le dimanche matin, nous voici au sommet, après avoir dépassé la quarantaine de personne parti des Grands Mulets. Descente sans problème; à 13 h nous sommes à la voiture.

Collective en Oberland Bernois du 20 au 23/05.

encadrement : Lucien Couteaux - F. Mollier. 10 participants

Jeudi 20. Remontée de tout le glacier d'Aletsch depuis Rieder Furka (20 km ouest) jusqu'à Konkordia Hütte.

Vendredi 21. Ascension du Trugberg 3737m. 1100m de dénivel.

Samedi 22. " du petit Grünegghorn 3787. 1150m de dénivel.

dimanche 23. Retour sur Blätten par le col du Lötschen.

en arrivant au sommet du petit Grunegghorn.

Annie Joguet - Pierre Mollier
Jocelyne Stiglio.

"Elles étaient si belles, que même les Dieux étaient en extase devant tant de grâce...

Le Charvet - Aravis. P Delétroy. R Nocenti. 8 mai.
Depuis les Troncs, droit par la face en haut.

La Grande Casse. Glacier des Grands Couloir à skis d'en haut. R. Nocenti. P Delétroy
14.15 mai. Avec la Pointe Mathews en prime en attendant le soleil.

Pointe de Calabre, vers Val d'Isère, collective à 3, le commissaire s'étant égaré en route.

Mont Blanc en Nocturne

Jean Paul Froment.
Jacques Dubaulay.
Didier Clavier.

Je fréquenté le refuge des Grands Mulets que nous avons décidé de faire le plus haut sommet des Alpes sans étaper.
Départ du Tunnel du Mont Blanc à 21 h. 30 le Lundi 21. Juin 82
Arrivé au sommet à 3 h le samedi Matin.
Descente de la Face Nord du Mont Blanc à ski.

Traversée du Mont Blanc

Jean Paul Froment
Didier Clavier.

le 1 et 2 Juillet 82.

Départ des Houches par beau temps.
Le lendemain le temps était gris au sommet du Mont Blanc.
La descente du Maudit dans un brouillard mélangé à des flocons de neige.
Retour par l'Aiguille du Midi.

Didier.

Jean Paul au Col de la Brenva.

230

Arêtes de Rochefort et Grandes Jorasses

- Pierre Delétraz - Didier Clavier.

Le 17. 18. et 19 Septembre 82.

- Départ de Torino, un temps magnifique.
Arrivé au Bivouac Canzio par les Arêtes de Rochefort qui est une grande Classique.
Pendant la nuit le temps à changé, le brouillard s'est installé, il fait froid.
Un moment d'hésitation pour partir, et nous voilà dans la face de la pointe Young. La neige et la glace à rendu la course un peu plus technique, il à neigé au début Septembre. Au sommet de la pointe Walker le ciel se dégage, juste le temps de prendre deux photos. La descente par le glacier des Jorasses nous à obligé à faire un Bivouac, car il y avait un manque de visibilité et la nuit arrivait.
Le lendemain, il fait beau mais encore une surprise.
Arrivé à la voiture plus de clef dans les poches à Pierre!
Alors il restait deux solutions, remonter au Bivouac Canzio ou trouver un Italien capable d'ouvrir la voiture.
La 2ème solution nous à permis de rentrer en France.
Très belle course à conseiller au fois de Septembre car nous avons trouvé personne dans la traversée des Jorasses.



Pierre sur les Arêtes de Rochefort.

~ INAUGURATION DU NOUVEAU LOCAL ~

~ 5 FEVRIER 1983 ~

Le Conseiller Général M. SUSCILLON — Vice Président L. PALENI — Président L. COUTEAUX — Maire Jacques PIQUAND

Les invités : Maires - conseillers municipaux
- Présidents d'associations
- Membres des C.A.F., etc. - - -

232 - 5 Février 1983 - Foyer Municipal

- INAUGURATION DU NOUVEAU LOCAL -

La vie du CAF Faverges retrouve un dynamisme de la dernière donne la dimension d'un club dynamique exceptionnel et qui sait se montrer au fil des années. C'est grâce à cette ambiance que vous avez su réaliser ces travaux de rénovation qui forcent notre admiration. Ces locaux sont devenus les vôtres, je suis heureux de vous les confier au nom du conseil et de vous assurer de notre appui total.

Avec mes sentiments les plus cordiaux et tous mes compliments

Monsieur Piquand J. Maire de Faverges

MERCREDI 9 FEVRIER 1983 10 Q 74

FAVERGES

Réception et inauguration au club alpin

Le président de la section du club alpin français, M. L. Couteaux avait invité la municipalité et les responsables des très nombreuses sociétés de la ville pour l'inauguration du nouveau local aménagé dans les sous-sols du foyer municipal.

C'est ainsi qu'une soixantaine de personnes avaient répondu à cette invitation.

Lors de cette petite manifestation inaugurale, on remarquait M. Jacques Piquand, maire de Faverges, entouré de ses adjoints, les présidents de sociétés ; de M. André Suscillon, conseiller général du canton de Faverges ; quelques maires du canton et l'adjudant-chef Cartier, commandant la gendarmerie de Faverges.

Il appartenait au président Couteaux de saluer ses invités et de présenter à M. Jacques Piquand et à son conseil, les chaleureux remerciements de tous les cafistes pour l'aide matérielle apportée et sans laquelle rien n'aurait pu se faire.

M. Jacques Piquand, répondait en félicitant les maitres d'œuvre, qui ont réalisé un tel local, remarquable par son agencement à la fois fonctionnel et intime.

« Il y a douze années que je suis à la mairie de Faverges et jamais, à ce jour, je n'ai eu l'occasion d'inaugurer le siège d'une société locale. Je suis agréablement surpris et ne peut que m'incliner devant un tel ouvrage effectué par de bénévoles et qui n'aura que peu coûté à la commune, compte tenu de ce qui a été réalisé. Un travail architectural de grande valeur à rendre jaloux les professionnels de la profession.

La réunion se prolongeait par un vin d'honneur et un buffet campagnard dans une bonne ambiance.

La section C.A.F. ne peut-être mieux dans ses murs et ses adhérents ne manqueront pas de s'y retrouver souvent...

- Ce local est l'œuvre de tous ceux qui croient en ce que ils font et le font bien.
- Merci à tous.

Le Président

1983

Randonnée ski - ski de montagne

21/11/82 - Legette du Grand Mont : 5 part - 1ère neige, 1ère collective - grand beau, poudreuse -

28/11/82 Grand Mont d'Arèche : 5 part. - brouillard, averses - que cela ne tienne, tout le monde au sommet

5/12/82 Bal de la section

12/12/82 Grand Chatelet : 5 part - pluie, neige brouillard et vent toujour les mêmes fous emmené par Bébert

19/12/82 Mont Rosset : 1ère grosse collective, 15 participants beau et poudreuse -

2 janvier 83 - Pointe de la Blonière : 25 partic. beau - Comm : R Champon
Pointe de l'Etale : 6 partic. Commiss : D. Clavier -

9/01/83 - Petite Aiguille Verte : Course d'initiation - 16 participants Grand beau - encadrement = R. Champange - J.L. Pontet - L. Paleni -
Rognolet : 24 part - Commissaire : J. Duboulos - tirage des rois au retour, au local -

16/01/83 Montagne d'Hérey : Course d'initiation - 11 participants - pluie, neige en haut - encadrement = J.P. Bourgeois - F. Mollier -
Quermo : 6 participants

23/01/83 Pointe de la Bagna : 27 part. Comm : R. Noncenti. Grand beau
Mont Coin : 14 part. Comm : J.L Pontet -

30/01 Pointe du Château : 13 part. Comm : P. Délétraz - fortes pluies - neige -

6/02. Col de la Tulle : 12 part. Comm : A. Gavarini -
Sullens depuis Les Clefs : 6 part. Comm. R. Champange neige toute la journée

13/02 Les Quatres Têtes : 22 part. Comm : F Mollier
Grand Colombier d'Aillon : 18 part. Comm : J.P. Bourgeois. assez beau - froid

20/02 - Montagne de l'Outray : 32 part. Comm : P. Deletraz
Le Riondet : 12 part. Comm : P. Lenoble grand beau - froid.

27/02 - Le Rallye inter Sections qui devait avoir lieu dans les Combes de Bellachat et du Grand Crêt est annulé par mesure de sécurité (fortes chutes de neige les jours précédents)

une course regroupant les participants (equipes de la Clusaz, Thônes, Annecy et Faverges) 80 personnes au lieu en remplacement sur le plateau du Parmelan au départ de Aviernoz dans le brouillard et la neige. Repas avec Clefs sur Thônes.

6/03 Perron des Encombres : 20 part. Comm : L. Paleni.
Pointe de l'Etal : 8 part. Comm : A. Picq. gran beau -
13/03 Pointe de la Motte : 37 part. Comm : F. Mollier. beau
20/03 Pointe de la Charbonnière : 21 part. Comm : J. L. Duc beau
27/03 Epaule du Bec d'Argentille : 11 part. Comm : F. Mollier - avalancheux beau le matin
Col du Bacheux : 13 part. Comm : J. P. Bourgeois
3/04 Pointe St Jacques : que 3 part. Comm : J. Duboulo - Pluie, neige -
10/04 Rocher des Enclaves : 9 part. Comm. J. Duboulo beau. chaud
17/04 Grande Chible : 12 part. Comm : Nos - temps gris bonne neige -
24/04 Aiguille de d'Epaisseux : 6 part. Comm. A. Gavarini
Brèche de la Somme : 14 part. Comm. P. Lenoble. Invité par nos amis de la Clusaz, nous couchons le samedi soir au centre alpin de la Bi... Le temps qui a été pourri toute la semaine a bien voulu nous faire une fleur ce dimanche et c'est sous un beau soleil que c'est effectuée cette course en compagnie d'une vingtaine de Clusiens. A noter la première sortie de notre Président, sans ski, pour assister au repas traditionel

1/05 Pointe du Creux noir : 20 part. Comm. F. Mollier - assez beau, vent fo...
- du 11/05 au 14/05 Mini raid dans le Massif de l'Ortler Cevedale (Italie du N...
Commissaire : F. Mollier. Les 700 Vms de route ont rebutés beaucoup de monde, aussi c'est qu'avec trois participants, Emilienne, Pierre Molli... et la cousine Annie que le commissaire prit la route. Une affaire de famille .. quoi ...

mercredi 11 : monté au refuge Branca avec un temps couvert et neigeux - 300 m de dénivelé - refuge gardé d'une grande propreté, chauffage électrique et

jeudi 12 : ascension du Palon de la Clare 3704 m - 1300 m de dénivelé - assez beau au départ - Sommet et retour dans le brouillard.

vendredi 13 : Monté au refuge Pizzini en essayant le sommet de la Cima del Fourni 3240 m - Le brouillard et la neige nous arrête à 300 m du but.

Samedi 14 : depuis Pizzini la monté au Cevedale par un itinéraire trop Alpin s'arrête au refuge Casati - Retour à Faverges sous la pluie -

T. Mollier -

Du 10 au 12/3/83 Traversée à ski Tré-la Tête. Mont-Blanc

5 participants: D. Clavier - R. Littoz.

Roger Losserand - Pierre Délétraz - Nounours.

J. 10 Remontée du glacier de Tré La Tête.
Coucher au refuge Durier. Col de Miage.

V11 Descente du col de Miage Versant
Italien - Remontée du glacier Bionnassay
italien pour rejoindre le refuge du goûter.

S12 Sommet du Mont Blanc et descente par
la face Nord pour certains.

Collectives (suite de la page précédente

29-05	Grd Pic de la Lauzière		8 part.
4-5/06	Le Ruitor		5 part.
18/06	Ecole de Glace		2 début + 2
26/06	Le Trelod		10 part.
3/07	Traversée Dôme de Miage		9 "
10/07	Aiguille d'Argentière		8 "
17/07	Dent de Barme		11 "
31/07	Traversée Dents de Lanfon	3 cordées	8"
16/07	Traverse du Grand Bec de Prolo.	4 cordées	11
7/08	Le Grand Roc		11"
14/08	Traversée sur Benevolo		8
21/08	Traversée des Aiguilles Croches		10"
29/08	Traversée des Arêtes de Cotagne		7"
4/09	Sortie Surprise - Pointe du Bouchet		?
18/09	La Tournette		6"
" "	Tête du Colonet		8"
25/09	Le Mirantin		11"
2/10	Traversée de l'Arcalod (Comité de liaison CAF)		40"
9/10	Aiguille de Varan		9"
16/10	Col de Bornette		12"
23/10	Rocher du Vent en traversée		9"
30/10	Cheval Noir		10"
6/11	Grd. Murceau		6"
11/12	Mt Rosset à ski		

Pari tenu !

(Cime du Gelas)

" Alors je dirai ; attarde-toi ; tu es si beau ... "

.. Goethe

Qui sont ces sarpeys ?

8/4. Journée de détente ! Retour par la côte Méditerranéenne dans une ambiance inoubliable !

Raid dans les Alpes Maritimes

Commissaires : René Champange - Lucien Paleni.

Du 2 au 8 avril 1983.

Lulu et René dans la montée du pas du Colomb sous un ciel bleu d'azur (Il pleut à Faverges !)

Les participants en compagnie du gardien du refuge de Nice : de g à d : François Brachet Monoche - Agnès Benet . Lulu - Yvette Bh - Dominique Dallagnol Dédé Gantelet . Louis Stiglio René Champange et le photographe Dédé Picq.

Les étapes 3/4/83 Départ du gîte d'étape de Tende - en voiture jusqu'au lac des Méches - Montée au refuge des Merveilles - ballade au Petit Capelet.

4/4/83 - Ascencion vers le Grand Capelet mais arrêt au col car froid intense et menace de blaillard - Nous continuons vers la Baisse de Valmasque puis la baisse de Basto - Descente sur le refuge de Nice.

5/4 - Sommet du Clapier (neige soufflée.)

6/4 - Pas du Colomb - Cime du Gelas - qui nous accueille avec un vent épouvantable (Parlez en à Dédé Picq !) (Monoche a tout de même réussi à mettre le short entre 2 rafales, pour la photo !) Descente sur le refuge de la Madone de Fenestre.

7/4 Col de Fenestre - Retour par le vallon d'Entraques (Italie) Magnifique descente de 20 km avec des troupeaux de chamois et bouquetins de tous côtés

Activités d'été 1983

Favorisée par de bonnes conditions climatiques, la saison d'alpinisme a été bien remplie, particulièrement dans le domaine des courses individuelles (Environ 60)
En jetant un regard d'ensemble on constate que le niveau atteint des "sommets" surtout chez les jeunes, qui n'hésitent pas à se lancer dans des courses des plus prestigieuses qu'ils font avec un brio digne des meilleurs. Messieurs, chapeau !!!
Quant aux "VIEUX", les pauvres ils ont fait ce qu'ils ont pu, ce qui n'est pas beaucoup !! Mais l'âge les varies, les genoux qui se dérobent, les vertèbres qui grincent, et le mal des montagnes qui leur déclenche des "maux" de ventre atroces au "lever du jour", mal que le docteur Couturier n'aurait pu prévoir, font qu'ils ne ménagent pas vos vacances chers lecteurs, mais vos encouragements. Merci pour eux ....

Collectives : Elles ont débuté par deux écoles d'escalade à Beaubet sous la conduite de notre brillant "NONOS" qui fait merveille en la matière. Ca serait vraiment dommage qu'il renonce un jour que nous croyons très lointain à dispenser son "art". Il est si beau dans le passage de 7e. Puis il y a eu une école de glace qui n'a pas attiré la foule, c'est regrettable.
Ces écoles ont été suivies de 4 collectives haute montagne.
- les Mages avec 9 participants

- Le Grand Bec (10 participants)
- L. Aiguille d'Argentière (6 participants)

Puis enfin la Grande Glière, où faute de cafistes favergiens, les "2 chefs de cordées", ont prêté main forte à une collective du ... CAF d'Annecy. Il faut le faire; avouons pour être juste qu'il s'agit de 2 "croulants"...

Courses individuelles:

Les conditions étant très favorables, elles ont débuté en février par une hivernale au Cervin, où Vounours et Pierre Deletraz firent la traversée (V.N. et arête du Lion) - A constater que notre Vounours n'hiberne pas.

Le printemps exécrable a interrompu les exploits de nos "sextogradistes, lesquels ont profité d'un été très ensoleillé pour remplir leurs carnets de courses. Jugez-vous même :

- Le Couturier à la Verte (P. Deletraz)
- L'arête des Grands Montets (P. Deletraz et Vounours)
- Le Pilier Gervasutti (J.J. Lebouc.)
- La Traversée du Washorn (P. Deletraz. Vounours)
- Le Requin (Les frères Athurion)
- La Face Nord de Bionnassay (P. Deletraz. Vounours)
- Le Pilier Boccalatte (Nonos - P. Deletraz)
- Charmoz - Crépon (C. Domenge. P. Deletraz)
- L. Arête des Papillons (J.J. Lebouc..)
- L. Aiguille de Croux (J.J. Lebouc..)
- La Pointe Lachenal (J.J. Lebouc..)
- Face du Vignemale (Nonos - Françoise)

– Arête Sud de la Noire de Peuterey (Nonos – P. Deletraz)
– Pilier Nord de la Gondolière (Nonos – P. Deletraz)
– Traversée de la Meije (J. L. Pontet L. Paleni – F. Mollier et L. Couteaux ; la dernière cordée par – – inadvertance !!!

et bien d'autres encore, puisque on en totalise une soixantaine. – On peut en conclure que pour une petite section comme la nôtre, la saison 83 mérite une mention en comparaison des précédentes et souhaitée que 84 soit encore plus fertile.

FAVERGES

Nouvelles locales

Assemblée générale du C.A.F.

La section de Faverges du C.A.F. a tenu son assemblée générale à la cafétéria du club du 3e âge.

Le président a ouvert la séance devant un auditoire attentif. Après avoir donné lecture de l'ordre du jour il a passé la parole aux responsables des différentes commissions, lesquelles ont présenté le bilan des activités de la section au cours de l'année écoulée.

De ces exposés il ressort que le ski de montagne vient toujours en tête des disciplines tant par le nombre de journées skieurs, que par le nombre de pratiquants. La saison d'alpinisme a été également bien remplie puisque outre les collectives, il y a eu plus de 60 courses individuelles dont certaines de très bon niveau.

Le bilan financier présenté par le trésorier Pierre Lenoble a fait ressortir un solde positif pour l'année 1983.

Avant l'élection de nouveaux membres au comité, le Président évoqua les perspectives d'avenir du club, l'augmentation de la fréquentation de la montagne et la diversification des disciplines qu'il en découle, évolution qu'il faut suivre mais ce qui ne pourra être fait que grâce au dévouement de futurs bénévoles qui assureront l'encadrement des nouveaux adhérents.

Ensuite, l'assemblée a élu Olivier Pelissier et Didier Clavier en remplacement de Jocelyne Stiglio et Simone Granier.

Après une projection de magnifiques diapos, sur des courses de 6e degrés dans le massif du Mont-Blanc, une soixantaine de cafistes ont dégusté un excellent couscous, où l'ambiance était

L'ASSEMBLEE GENERALE
(5 NOVEMBRE 1983)

– Comme chaque année l'Assemblée Générale a permis aux nombreux participants de mieux connaître la vie de leur club. Ils ont eu connaissance de ce qui a été fait depuis la précédente assemblée et des difficultés auxquelles se heurtent les dirigeants de la Section, notamment en matière de bénévolat.

L'accent a été mis sur l'accueil au sein de notre association qui n'est pas le "club méditerranée", mais quelque chose de beaucoup mieux, un rassemblement permanent d'amis.

RANDONNÉES PÉDESTRES EN CORSE

Départ Vendredi 27 Mai 1988

11 personnes du CAF de Faverges partaient dans les nuages à lyon pour découvrir le Soleil à Calvi.

entre mer et montagne

Lyon - Nice . Calvi → Galéria. en Taxi.

Samedi 28 Mai Girolata.
Dimanche Curzu
lundi Sierraera.
Mardi Ota.
Mercredi Marignana
Jeudi Revinda
Vendredi Gargèse.
Gargèse. Ajaccio. en car.

Retour Samedi 4 Juin - Ajaccio. lyon.

Une semaine avec les cochons Noirs entre le ciel et la Mer sur une montagne Rouge.

Un equipement de montagne n'est pas indispensable. Toutefois, il est conseillé de se munir de chaussures de marche.


Par là, c'est
magnifique !

Responsable de cette sortie. Plante

les 11 et 12 juillet 1987 - Pointe Nimper aux grandes Jorasses 4184m
par le refuge Bocalata, le glacier de Planpincieux
J.F. Perillat (Nounours) - F Mollier

242

3ème Rassemblement international de ski de montagne
« Angelo Gherardi »
Refuge Bezzi Val d'Aoste
Mai 1984

Jean Paul Zuanon. Bobet Maurice Viard. Paleni Lulu

- du 6 au 11 avril 1987. Rüd en haut Val Formaza (italie). au départ de Binn (Haut Valais Suisse). par J.P. Bourgeois. J.F. Perillat. F. Mollier avec l'ascension de la Pointa d'Arbola 3230m et Re Binnhorn 3738m.

- Collective en Mischabel: du 28 au 30/5/87 17 part. Comm: F. Mollier
- le 28/05 - Montée à la cabane Britania depuis Saas Fee (téléph.)
- le 29/05 Ascension du Strashorn 4190m pour les uns.
- le 30/05 Ascension de l'Alphubel 4206m les autres retour le soir.

encadrement: L. Paleni
Laborne
J. Guillon.

- Collective au Mont Rose ? 1986. part. dont plusieurs skieurs moyens, peu habitués à la haute montagne. Com. F. Mollier.

1er jour - au départ d'Alagna (italie). Montée en téléph à 3230m puis accès facile au refuge Cita de Mantova 3400m.

2me jour - ascension de la Pte Gnefetti (Signalkup 4550m) un des sommets M Rose q.q. uns peu entraînés s'arrêtent au col Lisjoch 4150m.

3me jour. - la majorité, guidée par le gardien du refuge, devalent en poudreuse les 1000m de dén. jusqu'à la station sup. de Gressoney 2330m, puis reprennent un télésiège jusqu'au col d'Olen 2881m pour redescendre skis aux pieds ~~et~~ jusqu'à Alagna 1194m.

encadrement: G. Champagne
L. Couteaux

? 1988

Collective à Arolla Com. F Mollier

peut être avec vérifiés ? part.

1er jour - Arolla 2000m. Pas des chèvres (echelles) 2855m. Cabane de Dix 2'928m.

2ème jour - Pigne d'Arolla 3'796m par Col de la Serpentine Cabane des Vignettes 3'194m

3ème jour - Col de l'Evêque 3817m, du Collon 3'417m descente sur Arolla par le glacier du même nom.

Encadrement : Laborne -

? ?

Un ami qui aimait la nature. la montagne
un ami dévoué pour notre club.
une pensée

Accident de Voiture. 1988.

Mr Bouvier.

dit « Tintin. »

Raymond Durier
décédé après une
longue maladie
le 23/10/73
Raymond en montant
à la Brèche de
Valsemestre (Oisans)

244 Le 30/09/84 Commissaire Paleni Lucien

"SORTIE D'AMITIÉ FAVERGES THONES" Traversée de Belle Etoile - Dent de CONS —

. Nos amis Favergiens nous ont donné une belle occasion de découvrir cette arête que chacun de nous peut contempler en descendant du col du Marais —

. On est toujours très heureux de se revoir et d'être accueilli avec autant de gentillesse —

. Rendez-vous pris pour février 1985 à la Traversée des Glières — Nous espérons un meilleur temps que l'an passé -

Paul Jean Jacques Joël

Le Président était heureux.

nos amis de Thônes et la Bouteille de l'Amitié

Brillant Palmares

Lucien Paleni décoré de la médaille Jeunesse et Sport lors de la réception des sportifs

BRAVO LULU

Après avoir félicité tous ces sportifs pour leurs performances, les dirigeants pour tout le travail accompli, M. Piquand s'adressait à un « cafiste », celui qui travaille le plus souvent dans l'ombre de son association Lucien Paleni (Lulu pour tout le monde). Entré au C.A.F. en 1960, Lulu aura su faire connaître durant ses 28 années, le sport en montagne sur le canton de Faverges. Organisateur dévoué, au C.A.F. chez les anciens d'A.F.N. au secours en montagne, qui ne s'est jamais adressé à « Lulu » l'ami, le montagnard.

Tour à tour, MM. Louis Burdet et André Lavorel retraçaient la grande carrière de montagnard, qui soit dit en passant, n'est pas encore terminée.

C'est sous les applaudissements que M. Lavorel, au nom du ministre, remettait à Lucien Paleni, la médaille de jeunesse et sports, une distinction amplement méritée. M. Piquand, les adjoints et tous les sportifs félicitèrent l'heureux promu, qui est un exemple pour les jeunes du canton. A toutes ces félicitations, nous joignons celles de notre journal.

Cette sympathique réception se terminait par le verre de l'amitié dans une ambiance « sportive » où chaque association est à féliciter.

R. DEHIER.

Nos photos. — Lucien Paleni recevant la médaille de bronze de jeunesse et sport;

Juillet 1988
le Président

Une assemblée générale positive

Le Club alpin favergien a tenu son assemblée générale en présence de nombreux membres.

C'est le président Henri Plante qui ouvrait la séance en remerciant tout d'abord les sociétaires présents ainsi que M. Lavorel, président des médaillés de la Jeunesse et des Sports, M. Dalex, maire de Faverges, et M. Marillet, son adjoint. Il rappela les décès de MM. E. Kern et J.-L. Gaillard, membres du C.A.F., et demanda une minute de silence.

Il présenta ensuite le bilan moral de la société qui, avec 360 membres, prend une bonne place dans le pays de Faverges. Après un tour d'horizon sur les assurances, l'indemnisation des propriétaires de voitures qui assurent les divers déplacements, l'écho de la mise en état du rocher d'escalade de la Balmette, le président demanda aux responsables des diverses commissions de faire un bilan des activités 89 ski-rando (52 collectives).

Randonnées pédestres :

31 collectives, et divers raids dont un raid de six jours sur les volcans d'Auvergne particulièrement réussi.

M. Pierre Lenoble présenta un compte rendu financier e parfait équilibre, d'un montant qui approche les 16 millions de centimes et qui fut approuvé à l'unanimité n'apportant aucun commentaire particulier.

C'était ensuite la remise des médailles par M. Lavorel, président des médaillés de la Jeunesse et des Sports, à M. Louis Stiglio et à M. Lucien (Lulu pour les amis) Paleni, qui reçoit la médaille d'or du C.A.F.

Le président Plante présenta les projets 1990 avec, en points forts, la rencontre des cafistes Faverges-Buhlertal du 28 avril au 1er mai avec visite de Faverges, d'Annecy et d'Albertville. La randonnée de juin dans les Pyrénées, la fin de l'aménagement du rocher d'escalade, la remise en état de la croix du Rocher de Viuz et le rassemblement des cafistes de Haute-Savoie à Faverges.

On nota l'arrivée de trois nouveaux membres du comité : M. Bernard Montgellaz, Yves Poencin et Sophie Montvignier. Un comité qui se réunira prochainement pour l'élection du bureau. Pour terminer cette assemblée générale, le cinéaste de service procéda à la projection d'un vaste éventail de diapos sur la saison et l'on trinqua le verre de l'amitié dans la bonne humeur avant de se donner rendez-vous le 2 décembre à l'occasion de la grande soirée dansante qui aura lieu à la salle polyvalente de Faverges.

Remise de médaille à M. Lulu Paleni.

Vendredi 10 Novembre 1989
l'année prochaine il faudra
couler une médaille en chocolat

NOTRE D'HON

Monsieur Eugène Kern, Né le 4 Septembre 1902 à Zurich (Suisse)
S'est éteint le jeudi 8 Avril 1989

Une figure fortement attachante, remarquable de simplicité et de discrétion, étonnante de joie de vivre, de fraîcheur d'esprit et de générosité. Peintre, Graphiste Musicien, Poète que savons nous encore ? Un artiste, certes mais d'abord un Montagnard complet, anonyme mais grand Connaisseur et contemplateur des Alpes. L'Edelweiss fut l'emblème de sa vie. Il fut l'un de ceux qui introduisirent le ski à Faverges avant la dernière guerre, juste à la sortie appelée « l'Age d'or du ski de montagne »

Il se joignit au premier groupe local de montagne dénommé « les Jardons Bleus » qui poursuivit ses activités jusqu'en 1939 et adhéra ensuite à la sous-section du club Alpin Français officiellement cette et 1951

PRÉSIDENT NEUR E. KERN

Inlassablement il se montra un bénévole actif et charmant en faisant profiter largement d'autres associations de ses compétences. Président d'honneur de la Section depuis 1970 il est toujours venu saluer ses Amis ne serait-ce qu'une fois l'an, ces dernières années.

Pourquoi ne lui dirions-nous pas

« Bonne Course ? »

Respectueux Souvenirs.

Salutations Montagnardes

de tes Amis

le Président

248

INAUGUR

DU CENTRE D'ANIMATION



Bravo ! ... e poursuit
depuis des années ... apporter
ainsi leur participat... i est la
Vie FAVERGIENNE ... blèmes ;
mais la route est ... ont déjà
compris et pris l'itin... vo ! et
toutes mes amitiés

Club Philatéli...

Avec les compliments chaleureux du Maire
pour le dynamisme et la sympathie
constante du cafistes

Avec les infos compliments de la MJC pour
votre vie Active. Continuez bien.

249

ATION

DU FOYER MUNICIPAL

DE FAVERGES 13 oct. 84

Société oh combien dynamique basée sur l'esprit d'équipe, d'Amitié et surtout de bénévolat à l'état pur...

Néanmoins vous pourriez encore amener plus de jeunes au club s'il n'y avait, notamment, moins d'esprit de "compétition" → aller au sommet à tout prix...

Masse [illegible]

Bravo. les 85 Fimina Gym en mauve [illegible]

Avec les félicitations et remerciements du Comité des Têtes pour cette journée réussie grace à l'effort et la participations des sociétés locales. Un souvenir qui restera longtemps présent à notre esprit.

[illegible] B

Avec tous mes compliments pour votre organisation votre dynamisme. Une ancienne du CAF

[illegible]

250

25 Août 1989

Quelques lettres rédigées en retour de Courses et enfin rassemblées ici espérant par là même donner un nouveau souffle à ce magnifique livre après quelques années "d'absence".

11 Septembre 1988 Éperon de la Brenva

..... Malgré la beauté du ressaut sommital où, bien que légèrement blessé je prendrais à nouveau plaisir à grimper, c'est le cœur et l'âme meurtris que je rentrerai du Cervin (1)....

Voilà pourquoi en cette fin d'été, plus qu'un désir, c'est un besoin pour moi de réussir une belle course afin de retrouver cette paix intérieure seule capable de panser les plaies...

Et c'est tout naturellement vers l'Éperon de la Brenva que se portera mon choix - Un vieux rêve que cheminer en cette magnifique et grandiose face glacière, l'envers du Mont Blanc, découverte tout enfant par les récits passionnés de Bonatti maintes et maintes fois relus.

Un voile brumeux nous cache tout le versant en cette fin d'après-midi du 10 septembre mais la certitude d'une nuit étoilée me rassure, et c'est vers une heure du matin que nous enjambons la balustrade du refuge pour atteindre le Glacier de la Brenva en utilisant le "rappel" à demeure - La nuit est d'un noir d'encre tel que du col Moore nous ne distinguons qu'avec peine les voies de la Poire et de la Major - La belle aventure commence et quel plaisir de franchir tantôt sur la droite, tantôt sur la gauche les premiers ressauts rocheux, le faisceau de la frontale ne

parvenant pas à percer les abîmes vertigineux nous entourant. Nous sommes bientôt surpris par l'arête neigeuse et cornichée dominant le couloir Russfeld - Déjà ! de la neige et la glace ! A mon tour de grimper en tête[2] ! Je sens mon cœur et mon corps vibrer de plaisir à l'idée de vivre ce qui pour moi devient quasi irréel - Quelque passage raide, quelque arête effilée attaquée à califourchon mais que je trouve plus agréable et plus facile debout, jouant à l'équilibriste ... Puis la grande pente, bientôt en glace où grimper devient un plaisir suprême - je veille à ce que la corde reste bien tendue, accélère le rythme et en même temps voudrais que jamais ne cesse ce moment, que jamais ne cesse cette joie ! Paradoxe !

Le jour se lève bientôt derrière la Dent Blanche et le Matterhorn pour nous permettre de trouver le cheminement dans ce cachot de séracs -

Frissons, émotions, monde à part -

Le soleil vient maintenant nous saluer dans les pentes plus faciles et agréables menant au sommet du Mont Blanc - Avant de m'enfuir, comme un enfant qui vient de faire une farce, un coup d'œil complice vers le Pt Blanc de Courmayeur, là où débouche l'arête de Peuterey ...[3]

25 juin 1989 — Certaines moustaches

(ou comment fêter dix ans de montagne)

Cela fait maintenant dix ans que j'ai découvert la Hte montagne et cette sensation de vivre quelque chose d'extraordinaire lié à ce retour aux sources en une nature semblant inviolée — la Wilderness — et à la possibilité de s'affirmer en s'élevant lentement — très lentement —

le long d'une pente de neige si régulière, s'appliquant à bien faire mordre les crampons et se laisser submerger par les lignes fuyantes.

Encordé avec mon frère Christophe j'ai eu la chance pour ce premier contact d'être aussi accompagné par Fernand Mallier, vous savez bien, cet homme de terroir, ce passionné sachant rester jeune malgré son âge quelque peu avancé[4] et ses crampes!

Je ne pouvais que revenir à la

FACE NORD de la GRANDE CASSE [5]

Par le couloir des Italiens tout d'abord avec Pierre DELEGRAZ puis avec Christophe, atteignant le sommet au lever du jour, puis à nouveau cette petite face nord, mais seul cette fois, répétée plus tard à skis pour goûter les pentes raides avant cette tentative avortée aux Italiens — on a beau viser court... — Retour au même couloir, en hiver et en solo, sans même prévenir quiconque afin que pour une ascension soit vraiment solitaire... et par conditions de surcroît difficiles et découvrir que faire demi-tour n'est pas forcément un échec: je n'y suis bien amusé là-haut, seul, seul avec Elle, et puis quelle émotion le soir, en prenant mon petit Guillaume dans mes bras...

Se retrouver encordé avec Roland PORRET, (l'homme de la face Nord du TRIOLET — page 198) en ce même lieu, pour souffler les dix bougies et rester émerveillé par son regard et son sourire joliment encadré par de belles moustaches, qui en disent tant, "là-haut, tu sais, au moment de contourner le rocher, près de l'entonnoir sommital..."

Ne plus trouver les mots pour le dire.

14 Août 1989

La pureté et l'élégance de ses lignes guident le regard émerveillé très haut vers le ciel. Protégé à sa base par un glacier chaotique et tourmenté, le versant NORD, tel une chapelle sans défaut, semble vouloir cacher quelque mystère. La finesse et la douceur de son arête neigeuse N-N-W appelée fort joliment arête du cœur ajoutent une note romanesque à son portrait charmant.

L'OBER GABELHORN est une femme fatale

Séduit dès le premier instant, il me faudra être patient et attendre le dernier jour de ce camp d'été dans le Val d'Anniviers pour me jeter à corps perdu au beau milieu de son énigme...

CHUT! Une aventure aussi sentimentale ne se dévoile pas. (6)

Etienne Athenion

(1) 14 août 1988 - Arête FURGGEN au Cervin en compagnie de Pierre DELETRAZ
Pas très bien psychologiquement ce jour là, une telle course devient rapidement amère !

(2) Je parcours l'Eperon de la Brenva en compagnie de Jean Luc BOCQUET, rocharner, qui a donc gravi en tête la partie rocheuse !

(3) "La valeur de l'action en alpinisme ne relève pas seulement du fait brut, mais surtout du RÊVE dont elle est l'accomplissement"
P. Gabarrou

(4) Vous m'avez compris et il ne m'en voudra pas !

(5) J'ai gravi à ce jour trois fois la petite face nord + une descente à ski et cinq fois le couloir des Italiens + une tentative intempestive en solo
Surtout ne me demandez pas pourquoi.

(6) F. Nord de l'OBER GABELHORN le 14/08/89 en compagnie de Robert HUGON

256

En ce jour memorable du 1er Février 1985, jour une remise de médaille d'or j'adresse toutes mes amitiés à mes camarades de Faverges gentils et devoués que la section vive longtemps !!

Mor

23 FEVRIER 1988 —

DENT de CONS

Je ne sais plus très bien — n'ayant pu récupérer la lettre écrite au retour — ce dont je suis allé chercher en cette montagne, première "chose de la nature" que je découvre chaque matin en ouvrant mes volets, mais cette aventure m'a laissé de tels souvenirs...

Il y a fort longtemps que je scrute ces couloirs mais je ne suis toujours pas fixé ... Après tout, l'aventure c'est cela ; se laisser guider par l'inspiration du moment.

Et je fus émerveillé !

de ski ? BON D'ACCORD c'est une pente raide, mais sans plus.

de neige ? Par ici une neige dure qui accroche à merveille

Par là une poudreuse excellente

de tout me paraissant RELATIVEMENT stable

d'itinéraire de descente — Ce couloir là, un peu sur ma gauche me plait beaucoup, tout au moins pour les 100 premiers mètres ... Après on verra bien ! — Et il s'avèrera que ça passe !

De tout cela c'est le caractère aussi entier, sauvage de cette montagne libre, avec ses arêtes acérées, ses flancs déchiquetés par la foudre, ses couloirs si profonds lui donnant toute une dimension jusque là inconnue qui fera de moi ce jour là un homme simplement heureux

Pour conclure, enfin non, je n'aime pas conclure ...
Peu importe, je reprendrais une citation de mon ami Nos
"La vie est belle je vous l'assure; il suffit d'avoir les
yeux pour la voir" — C'EST ÇA VIVRE —

Etienne ATHURION

" Nous avons parfois rêvé de solitude, de silence, de
Wilderness, ce terme anglais pour évoquer les
lieux vastes et sauvages, si difficile à traduire
mais si riche d'échos, y compris d'une certaine mélancolie
due au goût de l'air, aux teintes de la neige,
des rochers, des moraines et, loin en bas, de l'herbe,
due aussi à la fuite des lignes qui retiennent pourtant
une certaine lumière !"

Gaston Rébuffat

28 Septembre 1989

Entre le vaste versant glaciaire de la Brenva
et les splendides piliers ensoleillés de FRENEY, l'Arête
de Peuterey, élégante et grandiose se trouve être
un itinéraire magnifique pour un voyage au coeur
du Mont Blanc ...

Doué d'une aisance remarquable pour
gravir ce superbe cristal, discret, d'une
qualité humaine trop souvent ignorée, Yves
Poensin se trouve être le compagnon de choix
pour ce voyage au coeur du Mt Blanc ...

Et comment pourrai-je dire par de simples mots
- mais peut-être est-ce mieux ainsi - la soirée à Ghiglione,
la traversée du plateau de la Brenva avec ce dernier

morceau de lune, le vent, les crampons mordant à merveille la neige gelée du col Noire, et puis ce Grand pilier d'Angle d'une stature imposante, majestueux, là, si près de nous, nous si petits, une pensée admirative pour Bonatti, premiers rayons de soleil, magique ... la glace semblant être complice des piolets juste sous le col de Peuterey, sublime! le vent toujours et encore, la grande pente sommitale aux lignes fuyantes se déversant dans le Face Nord de ce pilier d'Angle décidément captivant, la corniche, le Mt Blanc de Courmayeur, le sourire du compagnon de cordée ...

FAVERGES

Le CAF à l'honneur

Olivier Pelissier.

On parle souvent d'exploit en montagne, mais moins souvent de promotion. Depuis quelques semaines le Club alpin favergien a dans ses rangs un nouveau guide en la personne d'Olivier Pelissier qui vient de réussir l'examen de guide de montagne, mais encore mieux en se classant major de la promotion été 1989.

Membre du bureau depuis 10 ans, il encadre chaque année un camp d'été en dehors de nos frontières, et Olivier est très connu des vacanciers pour avoir été pendant plusieurs années accompagnateur en moyenne montagne.

Tous ses amis du Club alpin, les montagnards, ses amis et notre journal lui adressent leurs sincères félicitations pour ce bel exemple pour notre jeunesse.

BRAVO

PEPIN

Le Club à l'honneur.

On parle souvent d'exploit en montagne, mais moins souvent de ceux qui se dévouent pour elle.?

FAVERGES
Louis Stiglio distingué

L. Stiglio, M. Dalesx, maire de Faverges et M. Lavorel, président des médailles de la Jeunesse et des Sports.

C'est à M. Lavorel, d'Annecy président départemental de la Jeunesse et des Sports qu'il appartenait de remettre à M. Louis Stiglio la médaille d'honneur de la Jeunesse et des Sports. Cette petite cérémonie a eu lieu au cours de l'assemblée générale du club alpin français en présence de M. Henri Plante, président du C.A.A.F. de Faverges de M. Dalesx, maire de la ville de Faverges et de M. Marillet, maire-adjoint membre de la commission des sports.

Une médaille symbole de l'hommage rendu à un homme et reconnaissance officielle de la nation pour le travail et le dévouement fournis par le récipiendaire dans le monde de la montagne au niveau local, départemental et national puisque le médaillé était entre autre membre du comité directeur du C.A.A.F. pour la défense des sites de 1968 à 1988.

Après félicitations et après avoir reçu une salve d'applaudissements de toute l'assemblée on trinqua le verre de l'amitié.

Notre Ami Louis

- 1968 à 1976 Président de la Section de Faverges
1977 à 1979 Membre du Comité Directeur National du C.A.F
et Membre du Comité Directeur National de la FFM
1978 à 1980. Président du Comité de Liaison départemental de la Section de Hte Savoie du CAF
1981 à 1988 Membre de la Commission Nationale de Protection de la Montagne du C.A.F
1983 à 1984 Membre du Comité Directeur National du C.A.F.
1986 à 1988. Membre de la Commission Départementale des Sites

Un bel exemple

Vendredi 10 Novembre 1989.

le Président

Je retiens surtout, au delà de toutes les excursions, le fait d'avoir marché, et de vivre, de solides amitiés montagnardes. C'est là, je crois, la meilleure récompense.

Louis.

260

Tour Des Lacs D'Auvergne

.GR 30. 1989

Départ le Dimanche 11 Juin. 12 Personnes.

l'Auvergne "Pays" témoins millénaires et séduisants d'influences, d'echanges et de traditions

1°/ Arrivée à Courbanges. (gîte vieille grange très typique).
Visite de St Nectaire, lac Chambon.
le lendemain.

2°/. Chaumiane. Repas à la Ferme. nous avons rencontré.
Lac Pavin. d'un diamètre de 750 m.
postérieur au volcan. (Puy de Montchal)
Lac de Montcineyre. (privé)

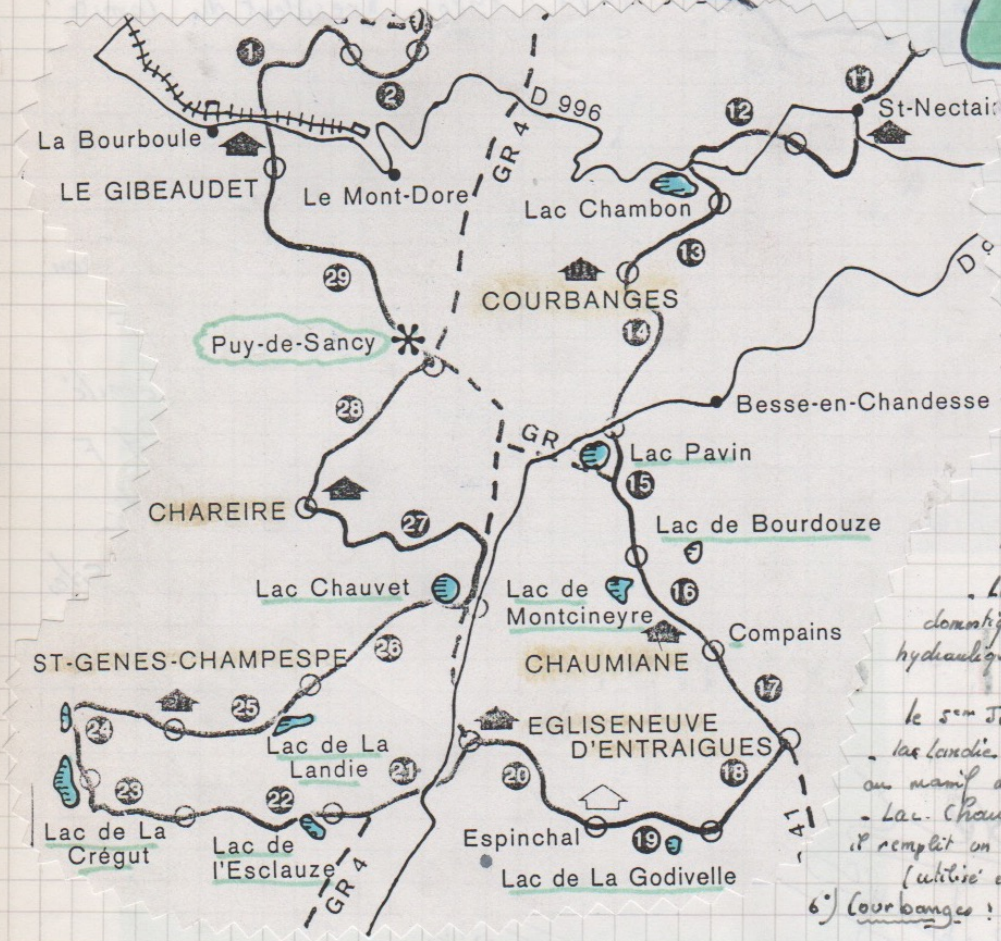

le 3e Jour nous arrivons à Eglisenevve d'entraigues.
le chemin petit village la godivelle avec le lac D'en Bas et lac d'en haut (pose)

le 4me Jour St Genès Champespe

. Lac de l'esclauze
Son origine est liée aux irrégularités du sabotage glaciaire quaternaire (apparence d'un marais)
. Lac de la Crégut (site magnifique) domestiqué et intégré dans un ensemble hydraulique de l'activité de France.

le 5em Jour. chareire. lac de lac Landie. coulées volcaniques se rattachant au massif des Monts Dore
. Lac Chauvet. Analogue au lac Pavin il remplit un large cratère d'explosion. (utilisé en pisciculture)

6°) Courbanges : pour récupérer les voitures et le restaurant du premier Jour.
la première journée dans un paysage de montagne.

Sommet du Puy de la Perdrix.
rejoindre le puy Ferrand par le col de la Cabane.
Escalade du Puy de Sancy

Si vous voulez visiter l'Auvergne. prévoir un régime 1 mois à l'avance.. les repas très copieux et vraiment pas cher et les Auvergnats très Sympa !

Passage des Echelles.

Regard sur la Vie du Club
Depuis la Naissance de ce livre

Président

1968 à 1976	Louis Stiglio.
1976 à 1979	Fernand Mollier
1979 à 1986	Lucien Couteaux
1986 à 1987	Etienne Mthurion
1987 à 1989	Henri Planté
1989 à 1993	



Secrétaire

1968	Annie Lesauvage
1969	Jacques Démaison
1970	M. Reine Doucet
1976	Lucien Couteaux
1979	Nicole Régagne
1985 . 90	Dominique Dallagnol
1991. 94	Bertholio Germaine

Trésorier

1968	Mabillord J.
1976	Champange Gilbert
~~1979~~ 1983	Lenoble Pierre

262

C. A. F.
Section de FAVERGES

BUREAU - saison 1990 (élections 12.12.89)

PRESIDENT D'HONNEUR :	VEUILLET Pierre		
		1488, Rte de Vesonne	50.44.50.34.
PRESIDENT	PLANTE Henri		
		La Traversière St.FERREOL	50.44.52.89.
Vice PRESIDENT	MANIGLIER Frédéric		
		275, r. Jean Cochet	50.44.55.34.
TRESORIER	LENOBLE Pierre		
		Route de Thônes	50.44.60.55.
SECRETAIRE	DALL'AGNOL Dominique		
		Le Genevois A.15	50.27.42.05.

COMMISSIONS :

SKI	—	GARDET Michel	
		700, av. P.de la Bathie	79.37.24.54.
	—	CHAMPANGE Gilbert	
		242, ch. de la Curiale	50.27.47.21;
RANDO.PEDESTRES	o	MONGELLAZ Bernard	
		Le Collibri ST.FERREOL	50.44.61.58.
ALPINISME ESCALADE	-	CARPENTIER Jacques	
		489, r. du Villaret	50.44.55.33.
	-	POENSIN Yves	
		Le genevois G.114	50.44.56.14.
	-	ATHURION Etienne	
		Prés Marquis	50.44.41.80.
	-	DUBOIS Eric(H. C.)	
		Les grdes Pièces 32	50.44.49.98.
RALLYE	o	CHAMPANGE René (H. C.)	
		169, r. Englannaz	50.44.64.94.
RANDO.MONTAGNE	-	MOLLIER Fernand	
		182, ch. de la vie plaine	50.44.50.40.
PARAPENTE	o	RUBEYROTTE L. (H. C.)	
	o	DUBOIS Eric (H. C.)	
RAQUETTES	-	PORTIGLIATTI Ernest	
		650, rte d'Annecy	50.44.60.74.
FESTIVITES	o	CHAMPAGNE Yvette	
		169, r. englannaz	50.44.64.94.
	o	MONTVIGNIER Solange	
		12, place H. Ville UGINE	79.89.09.11.
BIBLIOTHEQUE	—	COUTEAUX Lucien (H.C.)	
		La Vernaz st; ferreol	50.44.60.29.
MATERIEL	o	MANIGLIER Frédéric	50.44.55.34.
	o	PALENI Lucien 235, r.J.Cochet	50.27.41.32
BUVETTE	—	MONTVIGNIER Solange	
STAGES	o	MOLLIER Fernand	

RECEPTIONS ALLEMANDS : MANIGLIER F. - PALENI L.
RECEPTIONS CAF HTE SAVOIE : PLANTE H - PALENI L.

OUVERTURE d'une ECOLE d'ESCALADE

la Saison d'été 1989 sera bien à marquer d'une Pierre Blanche et la pratique de l'Escalade dans le pays de Fauverges aura connu un succès sans précédant.

Mis en valeur par les cafistes Fauvergiens. l'Equipement assuré par Potnbin Yves.

La Falaise

UNE VUE du Site D'Escalade
les Perouses

A quelques dizaines de mètres de la dernière maison du coquet hameau de la Balmette se dressent des blocs monolitiques de Rochers cachés sous un épais feuillage.

Aide extérieure

Nous devons remercier

- le Siège National du CAF 500 F.00
- Comité de liaison ~~2500 F.00~~ 5000,00 F.00
- Commune 5000 F.00 plus l'achat des Terrains.
- le conseil General en la Personne de M. Soullon 3000 F.00
- La FFME Nationale (M. Taupin)
- la FFME départementale (M. Klopp)

250 Ancrages sous formes de Tiges à Sceller Valeur ≃ 7000 F.00.

- 12 Echelles offertent par Seythenex (Recuperation au Telesiège)

et enfin pour que yves puisse travailler correctement Jeunesse et Sport lui attribuera (1 mois Saisonnier)

le Président

2

SKI ALPINISME

Un rallye réussi

Le président du Club alpin favergien, M. Henri Plante, peut se frotter les mains ainsi que tous les bénévoles de la société favergienne, bien « drivé » par M. et Mme René Champagne, qui ont participé à l'organisation de cette grande compétition sportive réservée aux skieurs-randonneurs sur les pentes de la Tournette.

Toutes les conditions étaient requises pour que cette journée soit une réussite.

Un parcours A d'un dénivelé total de 2050 mètres avec deux vainqueurs : Denis Pivot (bien connu dans les milieux de l'alpinisme), associé à Gilles Gobbo d'Albertville qui ont effectué ce parcours en 2 h 40'27", un véritable exploit sportif pour ces deux « locomotives » qui sont revenus à leur point de départ avec une avance de plus de 20 minutes sur leurs suivants immédiats.

Sur le parcours B d'un dénivelé de 1350 mètres, victoire du duo favergien André Gantelet-Roland Tissot-Rosset qui a réalisé un temps de 2 h 12"10" devant le tandem Paul Josserand-Jean-Luc Carcet-Cole. A signaler la performance de deux jeunes Favergiens, Sébastien Duc et Damien Gantelet qui ont réalisé le 4e temps « scratch » du parcours B.

Après le réconfort on procédait à la lecture du palmarès, à la remise des coupes et des nombreuses récompenses.

■ Les résultats

PARCOURS A (2050 m)

Hommes. — 1 Denis Pivot-Gilles Gobbo (Alb.) 2 h 40'27"; 2 Pierre Dalbois-Pierre Faibre 3 h 00'50"; 3 Pierre Jouty-Noël Reignier 3 h 08'58"; 4 Gilles Gaudichon-J.-François Grandidier (Alb.) 3 h 16'00"; 5 René Champagne-Michel Gardet (Fav.) 3 h 16'18"; 6 Patrick Blanc-Stéphan Gatoulia (Abond.) 3 h 18'02"; 7 André Hyvers-Félix Brunod (Alb.) 3 h 20'48"; 8 Eric Losserand-J.-François Josserand 3 h 36'30"; 9 Daniel Hoffmann-Michel Ballet-Baz (Sall.) 3 h 41'36"; 10 Pascal Cuillery-Alain Losserand (Fav.) 3 h 59'45"; 11 Jacques Dubouloz-Pierre Dubouloz (Fav.) 4 h 00'25"; 12 Alain Gibert-Jean Brucy (Gren.) 4 h 27'54".

Femmes. — 1 Annie Pivot-Annick Montenvert (Alb.) 3 h 29'.

Mixtes. — 1 Catherine Favre-Marius Favre (Abon.) 3 h 26'14".

PARCOURS B (1350 m)

Hommes. — 1 André Gantelet-Roland Tissot-Rosset (Fav.) 2 h 12'10"; 2 Paul Josserand-J.-Luc Carcet-Collet (Fav.) 2h 19'58"; 3 Bernard Gay-Perret-J.-Paul Gay-Perret (Tho.) 2 h 33'47"; 4 Michel Lathuille-Jean-Louis Duc (Fav.) 2 h 42'39"; 5 Jean-Claude Bour (Ann.)-Claude Reguerraz (Fav.) 4 h 43'40"; 6 Vincent Hudry-Bastien Tardy (Tho.) 5 h 15'.

Femmes. — 1 Myriam Sermet-Cécile Cuillery (Fav.) 3 h 26'22"; 2 Catherine Duteil-Valérie Hell (Tho.) 4 h 07'.

Jeunes. — 1 Sébastien Duc-Damien Gantelet (Fav.) 2 h 40'11".

G T

Cette compétition a pour but de rassembler des skieurs - randonneurs de tous niveaux attirés par les côtés sportif et humain de cette façon d'approcher la montagne hivernale. Elle est ouverte, par équipes de deux -

- Cool sports nous a offert la coupe des premiers.
- le Garage Citroen (M.Dieu) la coupe des premières -
-

Admirons la Banderole offerte par notre ami Daniel Patuel. Président National de la commission SKi du Club Alpin Français.

Le plus beau Poisson d'Avril du Club Alpin de Faverges 1990

Nos deux
Jeunes
Favergiens.
Sébastien Duc
et
Damien Gantelet.

les Premiers
du
Parcours H
2050m.
Denis Pivot
et
Gilles Gobbo

les deux Premiers
du
Parcours B.
Andre' Gantelet
Roland Tissot-Rossel

266

LES BUHLERTALIENS

DANS NOS MONTAGNES

LES 28-29-30 AVRIL 90

J'ai passé avec les membres du CAF, une agréable soirée.
Une organisation parfaite. Manifestement nos Amis Allemands ont apprécié eux aussi ce merveilleux moment et surtout la "galoche" un peu serrée mais réalisée avec beaucoup d'amitié par les Danses qui ont été ce soir encore très efficaces. Vive Buhlertal, Vive Faverges.
Merci à tous dans l'attente d'une prochaine sortie!

Nous avons passé trois belles journées en compagnie de nos amis de Buhlertal / les Randonneurs de la Forêt noire.
Nous en garderons une très belle amitié.

Liebe Freunde aus Faverges,

wir Bühlertäler durften vom 28. April bis 1. Mai 1990 herrliche Tage in Faverges verbringen. Das Wetter und die Landschaft waren genauso wunderbar wie Ihre Herzlichkeit und Freundlichkeit. Es waren Tage, die wir nie vergessen können. Wir wissen nicht, wie wir Ihnen danken sollen. Seien Sie sicher, daß wir echte Freunde von Ihnen geworden sind und daß uns Ihre Herzlichkeit in bester Erinnerung bleiben wird. Wir hoffen auf ein Wiedersehen mit Ihnen in Bühlertal.

Es lebe Faverges, es lebe Bühlertal!

Franz und Irma Müll, Robert Schmidt
Heinrich u. Gretel List Angela u. Annelise Gräm, Lothar
Mildenberger, Melanie Braun Annelise u. Rolf Schulz
Alfred u. Gertrud Hirsinghausen, Franz Stricker, Gisela Striebel
Josef Kampf, Elisabeth Burkhardt Ehret Gretel
Edith [illegible] Sabine Kögel, Hedi + Arnold Waidelich
Konrad Kunzelmann Helma Kunzelmann
Kurt Armbruster, Josef Klein, Irmgard Braun
Ewald u. Toni Müller Annemarie + Rudi Mirich
B. Reinecker Erna Schühle Anita Burgert
Otto Velten u. Toni Velten, Albert Burgert
Mathilde + Hubert Schühle Konrad Jäckel
Lilo Karas Dindi Alice Karcher Hedwig Kraus
Maria + Rudolf [illegible]
... et Stefan Müll

268

Chers amis de Faverges,
Nous avons passé des bonnes journées à Faverges du 28. Avril au 1. Mai 1990.
Le temps et la région étaient aussi beaux que votre amitié.
C'était des jours que nous n'oublierons jamais.
Nous ne savons pas comment nous pouvons vous remercier.
Vous pouvez être sûr que maintenant nous sommes tous vos amis, et que votre amitié restera toujours dans notre mémoire.
Alors nous espérons vous revoir à Bühlertal.
Vive les Cafistes de Faverges.
Vive Bühlertal.

Maria

Amitiées sincères
Elieu Paul

Yvette Raymond

Anne Mouillet

Rémi Champange
Yvette Séverine

A très bientôt une prochaine sortie très amicalement
Nicole Morillet

Brigitte
la Photographe de Groupe

Je n'oublie pas que la finalité de ce premier échange est de conduire au rapprochement de nos deux peuples.

Josette

Arlette

Loulou Paul

Nous avons apprécié la gentilesse que nous ont témoigné nos collègues de Bulhathel.

Sylvie

Robert. Tado.

Simone

Georges

Stéphanie

TROIS JOURS PAS COMME LES AUTRES

SAMEDI 28 AVRIL :

48 Allemands "débarquent" à FAVERGES

19H30 Vin d'honneur à la Mairie

Discours de Maire, de notre président Henri Plauté (ici accompagné de son interprète puis de Frantz Hüll président des Vauchons de la Forêt Noire

20H30

les Festivités commencent

Soirée Raclette dans les sous sol de la MJC

Echange de cadeaux, signe de solidarité et d'amitié.

Joie d'offrir.

Joie de Recevoir →

Ici, Frédéric Maniglier vice président, reçoit son présent bien mérité par une parfaite organisation. →

MERCI FRED.



le repas se termine avec le passage de la "GROLLE"

- Minuit -
nos Allemands rejoignent leurs chambres alors que les cuvées ménagères se font "plaisirs" grâce à "Loulou"

Ici, accompagné du Maire "LE TORCHON EN CHANSONS"

Dimanche 29 Avril

9H Départ pour l'ascension du Mont VEYRIER

36 Allemands sont partants pour le PERIPLE !

tandis que le reste de la troupe va découvrir les Aravis en car, accompagné par Louis Stiglio

Fin d'après midi : Visite de Conflans et d'Albertville

Pique nique au Sommet -

Le soir nos lits sont accueillis dans les familles cafistes pour le repas -

Lundi 30 Avril -

9H Départ pour la visite de l'Abbaye de Tamié

Apéritif au sommet de la Sambuy

Pique nique à la Sambuy

Notre "chef cuisto" nous mitonne Merguez et Cochonnailles

Mardi 1er MAI -

11H Après la visite du Château les Bühlertaliens nous rejoignent pour un dernier verre - la larme à l'oeil ils s'engouffrent dans leur car pour le chemin du retour -

Mais ce n'est qu'un "AU REVOIR" -
A bientôt et merci -

272

LA CROIX DE VIUZ

Depuis le 8 juin 1990, quelque chose à changé à Faverges ; Un de ces petits détails qui donne un "+" à notre paysage -
levez les yeux, vous la verrez briller au soleil.
Fièrement plantée au sommet du roc de Viuz,
une jolie croix veille sur nous -

A.D. 1990

L'an de grâce mil neuf cent nonante, et le 8ème Jour du mois de Juin, les Favergiens par leurs dons, les Paroissiens de Viuz, les adhérents du Club Alpin Français, section Faverges, du comité des fêtes de Faverges, de la Société d'histoire et d'Archéologie, des Amis de Viuz Faverges, par leur travail et leurs dons, ont édifié cette croix, en remplacement de celle érigée 45 ans auparavant ...

Les matériaux du socle ont été montés à dos d'homme, la croix fabriquée à Viuz par M.M. Dussoliet-Berthod, son transport éffectué par héliportage.

Espérant que ce lieu conserve son calme et sa pureté.

Souhaitant laisser trace de leur participation, les sociétés sus-citées, ont signé ce document.

Monseigneur Barbier, Evêque d'Annecy.
Révérend Jean Grillet, Curé de Faverges, desservant la paroisse de Viuz.
M. J. Dalex, Maire de Faverges.

M. Henri Plante, président du Club Alpin.
M. Henri André, président du Comité des fêtes.
M. Michel Duret, président des Amis de Viuz Faverges.
M. Bernard Blampey, pour la Paroisse de Viuz.

BBlampey B.

Sur une initiative de LULU Palmi et Henri André

Un désir de promeneur -
Remplacer cette vieille croix
terne et branlante par du
flambant neuf -
Ce que cafisté veut
Dieu le veut.
- le comité des Fêtes
- les amis de Vivz
- la commune
Tous se mobilisent
pour que le projet
se réalise -

274 1990.

RAID DANS LES PYRE

Du 21 au 28 juin 1990
Une équipe de 9 cafistes bien de chez nous vont découvrir d'autres montagnes, d'autres sommets, d'autres horizons
découvrir une autre faune, une autre flaure, comparer l'incomparable parce que fondamentalement différentes "ces Pyrennées"
Un circuit sympatique et une équipe aussi constituée de :
- Henri Planté
- Annick Dieu
les organisateurs
- Anne Marie
- Pierre Lenoble
- Gilbert Champange
- Janine Champange
- Brigitte Leblanc (c'est moi)
- Bernard BAL
- Germaine Bertholio
- Fernand et E. Mollier

Vue du Refuge d'Espuguette avec la breche de Roland dans le fond.

- 21 juin 1990 -
Départ de Gavarnie ou nous laissons les voitures en direction du Refuge D'Espugnette ou nous resterons deux jours.

- 22 juin 1990 -
Une mise en jambe - le PIMÉNÉ - (2801 m)
Deux couples de vautours nous survole un moment.

- 23 juin -
Départ pour le refuge de Goriz (2200) en passant par :
- le colde la Hourquette d'Alans (2430)
- la Brèche de Tuquerouye (2784)
- le lac glacé
- le coldu Cylindre (3100)

- 24 juin
Nous descendons à Torla en passant par le balcon du Cannion Arazas
Etape à l'hotel et repos bien mérité la journée du lendemain.

- 26 juin
Cap sur la fameuse brèche de Roland

Nuit au refuge de SARRADETS -

- 27 juin
Descente sur Gavarnie

NNEES

le 23/06 Ascension du Vignemale
voie normale par Mollier F.

Ascension vers le col du cylindre.
Vue sur le lac glacé.
et le pic de Toquerouge.

l'équipe presque au complet devant le Cannion Arazas.
(Arrivée au refuge de Goriz.)

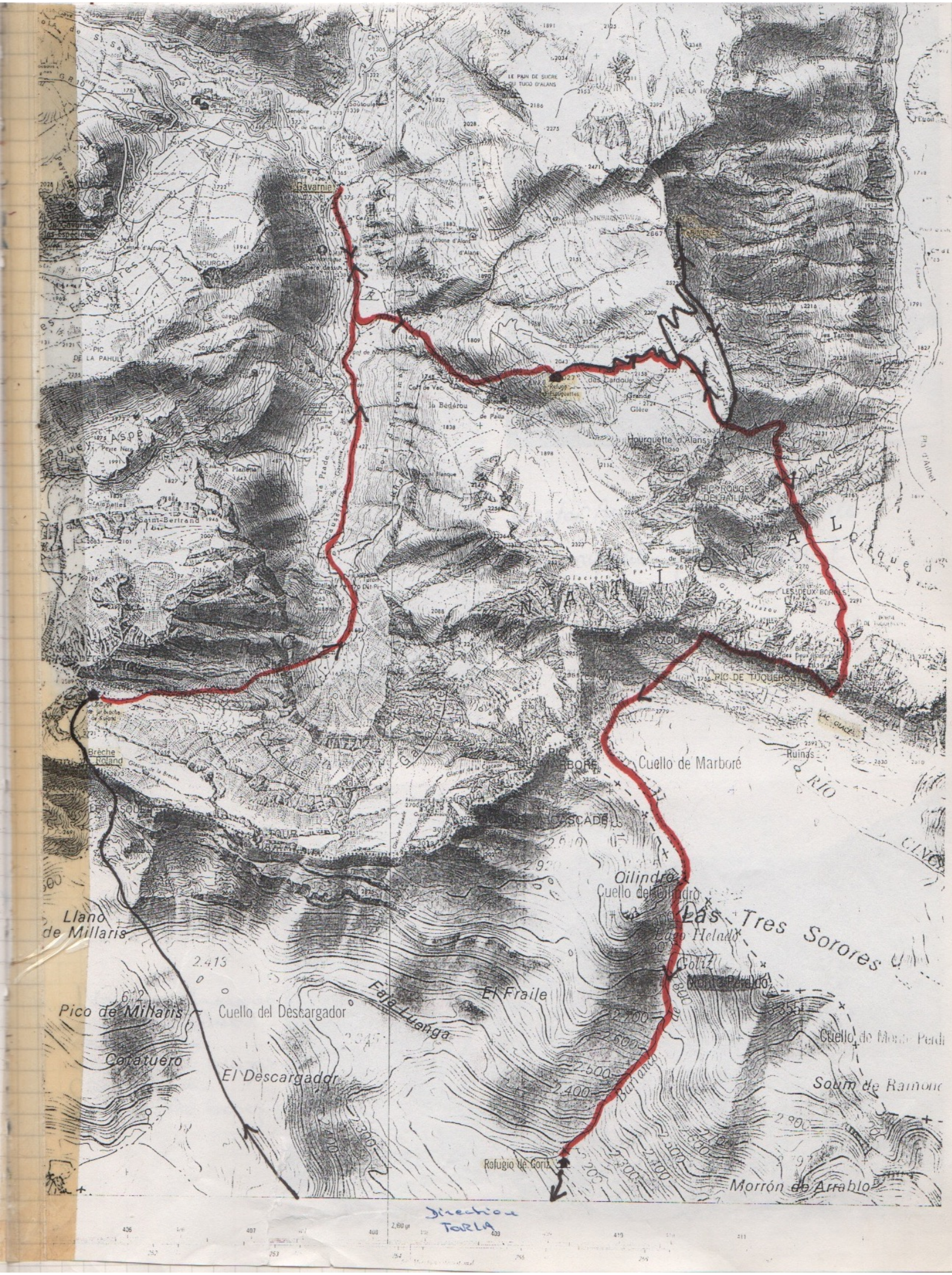

Gavarnie
PIC MOURGAT
PIC DE LA PAHULE
Saint-Bertrand
la Bédérou
Hourquette d'Alans
PIC ROUGE DE PAILLA
LES DEUX BORDES
PIC DE TUQUEROUYE
Cuello de Marboré
Ruinas
RIO
Oilindro
Cuello del Cilindro
Las Tres Sorores
Lago Helado
Goliz
Monte Perdido
Llano de Millaris
Pico de Millaris
Cuello del Descargador
Faja Luenga
El Fraile
Cotatuero
El Descargador
Cuello de Monte Perdido
Soum de Ramond
Refugio de Goriz
Morrón de Arrablo
Direction TORLA

276

Le refuge Espagnol.

(Gaulis)

Une bonne semaine avec des Amis

souvenir inoubliable avec de très bas amis.

Germaine

super forme Jeanine

Cannion d'Arazas.



Pierro

Germaine. Henri. Annick. Anne. Marie. Gilbert. Bernard
Jeanine Brigitte

Nettoyage des Abords du Refuge D'Albert Ier

La presse aux Pieds

le Dimanche 16 Septembre 1990.

100 Sacs

24 cafistes de Faverges. 13 d'Annemasse
9 de cluses étaient de corvée

Responsable Planti H.

A La Recherche des Morilles sur la glace.

278

50 Ans Au Club Alpin Français

Notre Ami:
Condeveaux André
" Pin Pin "
. 12 Décembre 1990 .

M. André Condeveaux, le sympathique « Pimpin » entouré de M. Henri Plante, le président actuel du CAF et de M. Couteaux, l'ancien

DISTINCTION

De l'or pour « Pimpin »

Remise de médaille au club alpin français

Vendredi en soirée, lors d'une sympathique réception au local du club alpin favergien, le président Henri Plante a remis à André Condeveaux dit « Pimpin » la médaille d'or du club alpin français pour ses 50 années de présence au club. Jeune instituteur à la fin des années 30 dans la vallée de l'Arve, et atteint du « virus » de la montagne, Pimpin s'inscrit à la section du C.A.F. de Chamonix en 1940. Alpiniste très actif, pratiquant toutes les disciplines de la montagne, il faisait souvent équipe avec des « grands de l'époque : Teray, Rebuffat, étaient ses compagnons de cordée... passionné également par la flore et la faune des Alpes, il a acquis de grandes connaissances dans ce domaine. Sa vie professionnelle l'ayant conduit à enseigner à Faverges, c'est tout naturellement qu'il s'est fait muter au C.A.F. d'Annecy puis à la section favergienne lors de sa création en 1955. Bien que retraité, dans la capitale haut-savoyarde, « Pimpin » est resté fidèle à Faverges. Il participe aux différentes courses apportant toujours avec entrain et la bonne humeur de « ses 74 printemps ».

Tous les cafistes présents à cette réception ont trinqué à la santé du récipiendaire lui souhaitant par la même occasion une longue vie montagnarde.

SKI-ALPINISME

Un « rallye » réussi

Le Club favergien peut être heureux de terminer son rallye 1991 sans aucun problème.

Le soleil voilé de nombreux nuages, un vent chaud, rendaient la neige molle et dangereuse. Les conditions moins clémentes que l'année passée forçaient les organisateurs à modifier une partie du parcours « A » (à l'origine très alpin, équipé de cordes lisses).

Cette compétition sportive, réservée aux skieurs-randonneurs, qui se déroulait sur les pentes de la Tournette, était encadrée par les bénévoles de Faverges et de quatre membres de Thônes consolidant ainsi l'amitié montagnarde des deux villes.

Le parcours « A » (dénivelée total de 2 000 m) fut effectué en 2 h 18'53 par une équipe bien connue, venant de Chamonix, MM. L. Chanut et G. Trousselier.

Sur le parcours « B » (dénivelée de 1 350 m), victoire de deux Favergiens : Didier Clavier et Patrick Hemery, qui réalisent un temps de 2 h 14'05 devant le jeune tandem Yann Blampay et Cyril Champange.

A signaler la performance de deux représentants du C.A.F. national : R. Bosson (vice-président national et président d'Annecy) et de son co-équipier Patuel, secrétaire principal.

Résulats

PARCOURS A (2 000 M)

HOMMES : 1. L. Chanut-G. Trousselier 2'18'53; 2. B. Bottolier-Y. Trappier 2 h 27'36; 3. D. Fougeray-J.M. Culotta 2.33.51; 4. B. Hyvert-F. Bruno 2.50.00; 5. G. Gaudichon-J.F. Grandidier 2.54.00; 6. R. Champange-J.L. Carcey-Collet 3.00.12; 7. H. Rosfelder-P. Cuillery 3.02.24; 8. M. Arvin-Berod-M. Ballet-Baz 3.25.05; 9. E. Losserand-L. Héritier 3.33.48; 10. J.P. Gay-Perret-F. Pillet 3.34.59; 11. D. Charvat-B. Favre 3.54.15; 12. A. Gantelet-A. Rosset 3.57.50; 13. J. Prat-J.P. Blanc 4.02.00.

FEMMES : 1. A. Pivot-D. Robert 3.11.50.

MIXTES : 1. A. Lombardot-P. Ancey 4.18.45.

PARCOURS B :

HOMMES : 1. D. Clavier-P. Hemery 2.14.05; 2. Y. Blampey-C. Champange 2.27.24; 3. R. Bosson-D. Patuel 2.34.44; 4. G. Prat-J.M. Meissimilly 2.38.56; 5. P. Josserand-F. Maniglier 2.39.15; 6. B. Gay-Perret-F. Donzel 2.44.16; 7. A. Socco-A. Regaudiat 2.54.20; 8. C. Pesenti-R. Gobbert 3.49.45.

FEMMES : 1. S. Montvignier-S. Corbin 4.18.18.

MIXTES : 1. V. Hell-J.F. Josserand 2.54.20; 2. Y. Champange-C. Blampey 3.11.40; 3. T. Golliet-S. Golliet 3.31.58; 4. F. Favre-F. Dewargny 3.42.41.

L'Equipe N°1
du parcours A
Trousselier.
Chanut. G.

l'équipe Nationale.
Bosson. René'
et
Patuel. Daniel.

Responsable du
Rallye.
Champange René'

Les Alpins a Buhlertal

du 15 au 18 Aout 1991

François 1er
et
Henri IV
contre
M. le Maire
à la
"Maison de
L'Hote"

Randonnée dans les plus hautes montagnes du NORD de la Forêt NOIRE

Hornisgrinde 1166m

les Italiens dans
les
Vignes
le
Winzerpavillon.

Quel accueil, quelle gentillesse, quelle organisation, quelle vigne, quel vin. quelle (~~suite~~) soirées.

Une véritable et sincère amitié lie dorénavant nos deux villes et nos deux clubs.

Ces journées resteront graves dans nos souvenirs.

Lulu Flouté Maniglier

Pique-nique au Refuge de Gertelbach

par le chemin de la chapelle.

Responsable de cette sortie.

Maniglier. Frédéric.

Camp Eté 1990

Le Val Ferret

Du 04 au 15 aout 1990

le camp d'été s'est déroulé dans le Val Ferret, une vallée située au pied du Mont Blanc, versant Italien.

16 personnes ont participé aux activités proposées :

- Vélo tout terrain
- Balades
- Randonnées et Courses Hautes Montagnes
- Détente et visite de la Région

. De Très belles courses ont pu être réalisées grâce à Etienne et à "Pépin" qui nous encadra depuis plusieurs années :

→ Certaines furent d'un niveau très soutenu comme :

. La traversée Pointe Helbronner, Grandes Jorasses (4200m)
. L'Eperon de la Brenva (4807m.)
. La Sentinelle Rouge (4807m.)

→ D'autres un peu moins, comme :

. le Petit Mont Blanc (3450m.)
. le Mont Dolent (3820m.)
. La Traversée Gonella Helbronner par les 3 Mont Blanc
. les Arêtes de Rochefort (4000m.)
. La Voie Normale des Grandes Jorasses

Il faut noter, que plus de la moitié des participants ont gravi les Grandes Jorasses.

Après une semaine très intense, nous avons fini le séjour dans la détente avec de petites balades et une visite "culturelle" de la région

La splendide arête des Jorasses

La Bérardes

Vue sur le Mt Blanc

Losserand M. Pacyeaux G.
Alhurion E.

Camp Eté 1991

La Bérarde

Du 3 au 15 aout 1991

La Bérarde, petit village situé au coeur du Massif de l'Oisans, retenu cette année pour notre Camp.
Une personne durant l'Hiver, et quelques centaines l'été, essentiellement des amoureux des Grands Espaces (Vallées), de belles falaises et de beaux Sommets aux noms prestigieux :
- La Meige . les Ecrins, Les Bans, Le Rateau . . . .

La Bérarde, lieu idéal pour organiser un camp :
Toutes les activités de montagnes sont possibles, HTE Montagne - escalade, rando glaciée, rando pédestre.
Diverses possibilités pour se Loger, Hôtel Gites, centre du CAF, camping.
Tous les atouts sont réunis pour le réussir et pour rassembler toutes les tendances du club.

Malgré cela courant juillet le camp est mis en cause. Notre Guide PEPIN le Bref, venait de se blesser en Haute Montagne. Accident malheureux que tu oublieras vite et qui ne diminura pas, nous l'espérons, ta passion pour ce monde merveilleux. Toute l'équipe pense bien à toi Olivier.
Une solution pour sauver le camp, trouver un autre guide. Avec une chance inouï, Yves put se libérer et assurer l'encadrement durant une semaine. Grand soulagement chez les dirigeants.
En fonction des arrivées et des départs, nous nous retrouvons entre 8.5 et 20.5 personnes.
Nous regretterons l'absence de Germaine, non pas pour ses délicieux Gâteaux, mais pour sa vivifiante compagnie, ainsi qu'Etienne, Pascal et de bien d'autres - —

Pour nos sorties, nous regretterons peut-être le manque de froid (qui nous aura apporté "quelques frissons" lors de la Traversée des Ecrins) et une journée de mauvais temps qui bouleverse un peu notre programme (Sortie prévue : La Traversée de la Meige), mais qui nous aura permis de nous reposer un peu.

Un engagement de tous, aussi bien en montagne qu'au camping amena une ambiance chaleureuse.

LISTE DES COURSES

HAUTE MONTAGNE

- Traversée des ECRINS	(4 100 m.)
- Pic Coolidge	(3 774 m.)
- Le Rateau	(3 809 m.)
- Brêche de l'Olan	(2 970 m.)
- Tête Des Fétoules	(3 460 m.)

ESCALADE :

- Malheur de la Petite Nelly (Dibonna)	TD inf.	200 m.
- PUjolidal (Tête de la Maye)	D	200 m.
- Abehard (tête de la Maye)	TD	
- Direct Madier (Dibona)	TD	300 M.
- La Mare Maye (Tête de la Maye)	TD SUP	
- Voyage dans l'eau de la...	D+	350 m.

RANDONNEE PEDESTRE :

- Tête de la Maye
- Lac Des Bêches (Vallon de la Lavey)
- Les Cascades dans le Vallon des Etançons
- Refuge du Soreiller (Dibonna)
- Vallon de La Pilatte

Cette initiative relève maintenant de plusieurs années et ses bilans attestent d'une réelle réussite.

C'est pour le club et ses membres un moment privilégié dans l'année, où pour quelques jours dans un site on tout est pour la montagne.

La Passion de l'activité prend toute sa dimension.

Un camp, c'est une courte séquence de vie consacrée à ce que l'on aime, c'est comme une traversée pour un sous Marin ... A chacun ses Fantasmes l'important est encore de pouvoir Rêver. ...

Photos

Ce ne pas

utiliser

Sorties Surprises

1990

désert de Platé

Responsable :
Jacky Grandmaison.
Jacque. Gasola.
Lucien Couteaux
Jean. Duboulot

le Curé notre Mme. Prud'homme l'enfant "coeur" Fernand

1er Septembre 1991.

le Curé Nini.
l'enfant coeur était plus jeune

col du Bonhomme

Responsable :
Bertholio Germaine
Montviguier Soso
Losserand Mlain.
Deguier Robert

Une ballade dans la semaine avec nos Amis de Viuz.

Vendredi 15 Mai 1992.

Responsable de la descente lulu.

la corde Tombait à Pieq.

Sur le Pont

un petit verre de Blanc donne des forces

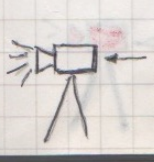

André Rossel les Pieds dans l'eau.

290

26 Avril 92.

Les Vieilles Planches.

Entre la.

Pointe Presset. Commissaire PALENI Lucien

2826 m.

et la

Pointe de Gargan

2767 m.

Le Sommet du Col

Avant le Repas

Regroupement

avec

les Raquettes.

les Vieilles Planches et les Jeunes Raquettes

germaine.

La Côte d'Hime. l'Auberge. La PéroLaz

Sortie Surprise 1992

le Curé

Touzery Jean.

Innovation le curé fût!

Baptisé

Responsable.

Tissot Dupont. J.F.

Rosset. André

L'enfant de coeur était dépassé.

LE REPAS

Il y a 40 ans. Le premier →
bénévoles organisaient le 1er BAL du Club Alpin

le nouveau décor. 92

Une vue sur l'ancien et nouveau décor.

DANSANS 1992

Samedi de Décembre en 1952. une equipe de . Aujourd'hui les Jeunes avec un service . une intendance exemplaire ont fêté cet anniversaire . Bravo.

Admirez. les cafistes heureux au Travail.

Notre devoué. . Simone.

Responsables des Festivité
Champange Yvette.
Losserand Solange dit Soso.
Paleni Ivain.

H. Rosset

Les. Cafistes de l'epoque, avec une petite fantaisie de notre Mr. RENÉ le Père Noël avec 40 Ballons.

LA BARAQUE des GARDES

Le CAF de FAVERGES
avec les organisateurs. ACCA
ONF. et la Mairie
ONT Remis en état cet Abri

octobre 1992

6 Mars. 1993

295

André Condevaux. Président d'honneur

L'an de grâce 1916 qui t'a vu naître ne savait pas que tu deviendrais ce montagnard que tu es. Il faut tout de suite admettre que ton mariage avec ta chère Mad. n'a pas freiné tes ardeurs. Rendons-lui ce soir un hommage particulier.

Pin Pin et les Amis du club.

J. Iachenal. L. Stiglio. L. Paleni

Bal. Bernard Molléer. Fernant

devant

6. Champange. Vieuillet Pierre

Pinpin - et Mad.



Nos Amis les Murois.

Samedi 17 Dimanche 18. Avril 1993.

17 Murois. 1. Franco Belge. 10 Tavergiens.

Rendez-vous 8 heures Gare du Téléphérique d'Argentière.

Départ 10 heures.

Descente dans une belle poudreuse.

Traversée du Glacier. 11"30.

Première conversion difficile (Midi)

(les sacs étaient lourds.)

Passage du Col du Passon.

13"30.

un départ difficile.

nous pensions qu'ils travaillaient.

L.M.F est Heureux. notre Ami Zuanon

le nouveau Président Joël Challon.
12 Rue du Taillefer.
38330 Eybens.

et les vieux étaient bien Séparés.

Touzery Jean.

Les Jeunes et L'Alpinisme

mai 1993.

L'Aiguille du Tour
le couloir.

RASSEMBLEMENT des CHF de Hte Savoie
10 octobre 1993

le chalet de Veran. chalet CHF Sallanches

Tissot Dupont

les amis de Faverges en premiere Place.

Jean Touzery

300

RAQuettes

Le 25 Février ensoleillé 1996
Ensemble
Havrais et Faverjiens
Avons
Vadrouillé
Raquettes aux pieds
Enthousiasmés.

1996

Catherine Jacques Josiane Antoine

Denis Liliane Elisabeth

Bernard Michel Hélène.

Sylvie

Raquettes

Une rencontre avec le CAF de Faverges à Nîmes en février 95
Deux idées de Michel
Trois idées de copains
Quatre raisons de venir à Seythenex
Un rendez-vous réussi
Un accueil à Faverges plus que chaleureux.

Une paire de raquettes.

Un chalet confortable à la Fruitière de Neuvillard
Un essai de raquettes en nocturne
Un dimanche au col de la Frasse (1390 m)
Six raquetteurs par appartement
Une mansarde qui laisse passer les étoiles
Un souper inattendu au CAF de Faverges.

Une autre paire de raquettes.

Un René volontaire pour nous accompagner,
Le chemin du facteur enneigé,
Deux rêves d'évasion,
Une belle montée à Servaz (1441 m),
Un refuge pour nous réfugier,
Un vent glacial pour nous rafraîchir,
Une belle descente pour nous réchauffer
Une fausse descente, une vraie montée, puis le droit chemin,
Un panorama grandiose sur le lac d'Annecy
Deux silences, un soupir,
Un air d'harmonica, de la mélancolie dans l'air,
Un chasse-neige et un souvenir douloureux pour Liliane,
Un Michel bien content, un Lionel rigolant, un Antoine tout souriant,
Un lundi fatigant.

Et encore une paire de raquettes.

1er Rencontre avec le CAF du Havre en Février 1995 lors de l'Assemblé Générale a Nimes

Un séjour raquettes dans le pay de Faverges était convenu pour 1996 organisé par Jean Decoux et Lulu Poleni

Sul leus parmi un des 4 sommets réalisé

Un Lulu volontaire pour nous emmener à Plan Bois (1299 m)
Deux chaînes pour les voitures,
Une partie de rigolade,
Et trois heures de montée raquettes aux pieds,
Une goulée de Suze maison au sommet,
Une bonne descente dans la poudreuse,
Une chute, deux raquettes qui s'emballent,
Trois hardis, quatre reticents,
Des pieds mouillés mais le sourire à l'arrivée.

Une paire de planches.

Un mercredi de repos sans souci
Un essai de ski de fond transformé
Un bon anniversaire dans la neige
Une bonne bouteille de champagne au plateau des Glières,
Deux grosses bises pour Marie-France,
Un mercredi soir pénard,
Une assiette de nouilles servies à la louche -grandiose-
Un restaurant à Annecy pour les plus chics,

De nouveau une paire de raquettes.

Un jeudi exceptionnel
Une Simone dynamique, un CAF de Faverges très présent,
Une montée incessante, deux zig et trois zag,
Une pointe de la Tête du Treu à 1835 m ,
Un soleil radieux,
Un panorama qui laisse sans voix,
Un Mont Blanc à portée de main,
Un peu de silence et d'émotion,
Des traces d'animaux dans la neige,
Un sourire, deux éclats, trois rires, et un coup de soleil,
Une descente raide, mais raide ...
Un cul par-dessus tête, une chute,
Un genou écorché pour Monique,
Une église baroque pour St Nicolas,
Un air de guitare et un répertoire d'Hugues Auffray,

Et cinq ou six paires de raquettes

Un vendredi avec un Daniel décidé,
Un chemin qui chemine, un rêve qui butine,
Un bonheur en sourdine,
Une idée de la fin qui se dessine,
Un dernier plein d'énergie, un dernier souffle pur,
Un alcool de prune à 2018 m ,
Une envie d'embrasser le monde,
Une blancheur éclatante, une joie profonde,
Un dernier panorama des cimes enneigées,
Un dernier palier de décompression à la descente,
Une dernière goulée de prune,
Un dénivelé de 4000 m en 5 jours ...
Un dîner d'adieu chez Jean, tartiflette au menu,
Un bel instant de fraternité,
Un flot de souvenirs neufs et vivants,

Et plusieurs raquetteurs ravis, ravis, ravis ...

Antoine , Bernard , Catherine , Denis , Elisabeth , Josiane , Lionel , Liliane , Marie-France , Michel , Monique , Sylvie .

302 Le 5/05/1986 Raid dans le massif de L'ortlès

L'ortlès est une partie du parc national du Stelvio autour de Bormio en Italie du Nord il est encadré par les massifs de la Bernina a l'ouest de l'oetzal au nord de L'Adamello au Sud

1er Jour Pic Sare Matéo 3678m

2e Jour Palon de la Mare 3703m

3e Jour Mont cevedale 3769m

4e Jour Le Grand Zébru 3859m

5e Jour Cime ouest Dei-forni 3233m

Organisateur François Tissot Dupont

Avec B Bal P Lenoble A Lenoble L Paleni J L Duc P Josserand

- Ce même raid, avec les mêmes sommets, a été effectué les 17.18.19.20-21 avril 1985 par le trio de vétérans - L Couteaux - J. Dubouloz - F. Mollier

306

ANNEE 1987 :

Raid à Ski dans le massif des Ecrins

période du 20,04,87 au 25,04,87

SORTIE SURPRISE

Le 1er septembre dès 7 h 30 malgré un temps couvert 40 cafistes partaient dans la direction de Beaufort et plus précisément du Plan de la Lai au-dessus de Roselend
Trois itinéraires sont proposés:

- Le col d'Arpire - 700 m de dénivelé - 3 à 4 heures de marche dans une pente herbeuse soutenue et une magnifique démonstration d'escalade exécutée par neuf chamois convoqués juste à point par le chef de course.

- Le Rocher du Vent - 550 m de dénivelé avec cheminée à l'aller et retour par un tunnel de 300 m qui traverse la montagne et vous ramène sur la bonne face pour rejoindre le Plan de la Lai. Pourquoi ce tunnel? La revue « ALPES » prétend qu'il a été creusé en 1914 par des Espagnols dans le cadre d'un projet fou d'une route reliant Nice à Chamonix par la montagne. Des sources locales affirment qu'il s'agit d'un ouvrage exécuté par les gens du pays entre 1939 - 40. N'y avait-il rien de plus intéressant à faire ?
  Ce parcours a été fort apprécié par les 23 participants.

- La troisième possibilité offerte, la Grande Berge était plus souple avec seulement 250 m de dénivelé et 3 heures de marche sans difficultés.

A 13 heures ce fut le rassemblement général pour le pique-nique avec, pour créer l'ambiance, tournée générale de sangria. Du coup, le ton et la chaleur sont montés de plusieurs degrés.
Mais le temps n'adoptait pas la même courbe, devenant de plus en plus brumeux et froid, ce qui a incité les organisateurs à proposer de manger à l'intérieur la tarte aux myrtilles fraîches cueillies par la tenancière du refuge.
Chacun étant rassasié et désaltéré, on a pu passer aux choses sérieuses c'est à dire au «baptême cafiste» des six nouveaux membres présents. Un clergé de choc bien imprégné de sa mission avait prévu une série d'acrobaties avec cordes, échelles...exécutées avec brio et Monseigneur MEYNARDI pouvait introniser en grandes pompes les impétrants.
Une surprise de taille était prévue mais la mauvaise météo a tout gâché. En effet, grande première, les parapentistes de Faverges et d'Annecy avaient préparé un vol initiatique pour les promus (quelques anciens n'auraient pas hésité à se lancer aussi). Pas de visibilité, donc pas de saut, ce sera pour une autre occasion.

En résumé ce fut une journée agréable et conviviale de retrouvailles après les vacances d'été. Pensons dès maintenant que le premier dimanche de septembre est à réserver impérativement à notre sortie surprise : c'est la seule journée sportive que tous les membres et leurs familles peuvent vivre ensemble. Peut-être y aurait-il d'autres formules à trouver pour que le nombre de participants soit plus important.

Merci à Françoise, Guy, Lulu, Bébert et leurs épouses.

Sortie Surprise
1996

Baptêmes des nouveaux membres aux abords du refuge du plan de la Lai

30

314

1952 50 ANS DE FAVE

Très ému de retrouver ce livre d'Or que j'ai ouvert voici 32 ans. Mes meilleurs vœux de joie et de bonheur à tous les cafistes. Jacques Jamaison

Heureuse de participer encore à cette anniversaire, pour le "prochain" je serai aux abonnés absents.

--- Comme beaucoup ---

L'homme a besoin de symboles et de repère pour fixer son mental. Ce repère du cinquantenaire est donc d'une grande importance car il recouvre un bien des plus précieux, celui de l'indicible amitié montagnarde.

Louis STIGLIO

14 juin 2002

Très émue de retrouver plein de souvenirs de ma jeunesse, ainsi que les dessins et affiches de mon papa Gégène. Quelles belles heures nous avons passées dans sa maison, au son de son piano, au goût de son cidre ou champagne. Enfin, c'est une soirée superbe

Orol Kern-Meynard

CLUB ALPIN 2002 RGES

14 juin 2002 -- Vernissage expo terminée, expo appréciée de même que la revue 50 ténaire honoré. Merci à toute l'équipe adéquate
Marc. V.

En ce jour d'anniversaire j'ai une pensée pour l'époque 54-57 où j'ai participé aux évolutions du CAF en compagnie de Raymond et son Sosie Gégène Nicolas, Massif, Pierre, Zorzon j'en ai peut-être oublié et il m'excuseront l'age est là. Bien amicalement avec mes félicitations à l'équipe actuelle qui se défend particulièrement bien Guy Meynardi.

316

50 ans... le moment de se retourner sur le passé, de faire un bilan (... très positif !!), mais aussi un tremplin vers l'avenir !

Sâchons poursuivre la trace, la belle trace, que les anciens ont commencée ! Sâchons conserver ces valeurs qu'ils nous ont léguées et qui font vivre aujourd'hui le CAF Favergas !

Yves Marie

CAF La Jure Mathey Sine.

Roger Canac en vieil ami de notre club disait que " les montagnes à l'origine devaient séparer les hommes" Au final, Elles les ont rassemblés. Avec ce cinquantenaire très réussi, c'est un formidable clin d'oeil au passé et un encouragement profond à continuer à perpétuer longtemps cette amitié partagée qui lie nos 2 CAF. Bravo pour cette belle tranche de vie écrite par notre club, modèle de dynamisme et de sympathie Bon vent ! Joël pour le CAF La Jure Mathey Sine.

Avec nos amis favergiens, nous avons connu des heures exaltantes et chaleureuses sur l'alp sublime, loin du plat pays (un clin d'oeil à notre ami P. Barrale qui n'a pu être des nôtres aujourd'hui). Les manifestations de ce dimanche 15 septembre sont à la hauteur des traditions. Pourvu que ça dure...

En espérant que nos chemins se croiseront encore souvent (mais pas trop brutalement !) sur ces montagnes que nous aimons, et en souvenir de 35 ans d'amitié (L'Adamello, qui dit mieux ?) Ferrand, tu t souviens ?) Amicalement

Jean-Paul Zuaron

14.09.2003

Zum 50 jährigen Jubiläum gratuliert Ihnen der Schwarzwaldverein Bühlertal und wünscht Ihnen für die Zukunft alles Gute.

Wir danken für den herzlichen Empfang und hoffen auf ein baldiges Wiedersehen in Bühlertal

Gottmann Kern, Lothar Mildenberger
[illegible] Annegase Kaldt [illegible]
Gunfried [illegible], Brunhilde [illegible] Eva [illegible]
Horst Dr. [illegible] Albert Frey
Sieglinde Stöhr Doris + Franz-Josef [illegible]
Margareta Schüler Rudi u. Annemarie [illegible]
+ Adolf Schüler -

heureux de revoir les anciens - Jeannot GRANDCHAMP

Un jour j'ai fait un petit mot d'où j'ai écrit quelques petites phrases que j'aimerais relater dans ce jour exceptionnel:

Cette terre qui accueillera nos cendres.
Nous appelle par ses cris tendres.
Venez à mes sentiers vous rendre
et chantez avec rime:
Celui qui n'aime pas les cimes
Restera toujours dans les abimes.

AKRAM

De la Mésopotamie à Faverges ça fait une bambée.

318

Chers Amis Cafistes

C'est bien sûr pour moi un très grand plaisir que de célébrer avec vous et à travers vos manifestations de cette grande année 2002 ce moment important de votre 50ème anniversaire de la vie de votre Club.

Je tiens à rendre hommage à tous les Présidents qui se sont succédés et à tous les bénévoles qui ont su donner cette joie de la montagne et cet amour de la nature

- Le CAF c'est comme un parfum 3 minutes pour soi et la vie pour les autres, car il y a des bonheurs simples et permanents
- Le CAF c'est le mélange des générations dans une ambiance exceptionnelle d'amitié et de convivialité

Je souhaite longue vie au Club Alpin Fayard et poursuivez dans "L'ESPRIT CAF" que vous avez su créer.

15 Septembre 2002

P. LOSSERAND
Maire Conseiller Général
de Fayard

Du 15 juin au 2 novembre 2002

EXPOSITION

dans le hall de l'Office de Tourisme de FAVERGES.

Des objets, matériels, affiches, photos sont rassemblés et mis en valeur pour tenter de retracer (pas facile mais exaltant !) la vie de notre club pendant un demi-siècle.

Le centenaire du Club alpin

La sous-direction de Faverges fête aujourd'hui le centenaire du C.A.F. et le vingt-cinquième anniversaire de sa création. Qu'il nous soit permis ici de rappeler brièvement ce que fut cette creation.

« Un groupe local de montagne « les Chardons Bleus » existait bien avant la dernière guerre. Ses adhérents s'adonnaient essentiellement à la randonnée à ski et pédestre et participaient très activement à des travaux de balisage de sentiers. Des liaisons fréquentes s'établirent avec le C.A.F. d'Annecy, entre autres cette collective commune du 13 mars 1932, à l'Aulp de Seythenex dont le commissaire fut M. Villeneuve, alors président des Chardons Bleus, ces derniers ayant aménagé une chambre touristique dans un des chalets de l'Aulp. Le groupe poursuivit ses activités jusqu'en 1939.

En 1948, en revenant d'une course à l'Arcalod, Paul Prudhomme, François Pavinet, Gilbert Pezzani, Charles Sonnerat et Alfred Bozzola, songèrent à la création d'une section affiliée au C.A.F. Le projet d'affiliation fut déposé en 1950, à la suite d'une prise de contact avec Lily Burdet, alors président du C.A.F. d'Annecy. La sous-section de Faverges naquit officiellement en 1951 forte de 30 membres et représentee par Paul Prudhomme (président d'honneur), Raymond Favre (président actif), Pierre Veuillet (secrétaire), Joseph Mabillard (trésorier), Gilbert Pezzani et Charles Sonnerat (commission ski), Paul Patuel et François Pavinet (commission Montagne) Ce 25e anniversaire fait donc référence à la date d'origine du projet d'affiliation et non à la date officielle d'affiliation, ce qui permet par ailleurs de le fêter simultanément avec le Centenaire national.

[illegible] 1968, les collectives [illegible]nalement réservées [illegible] lors que la randonnée à ski ou pédestre attirait bien moins de monde. Le nombre des adhérents passa de 30 en 1950 à 60 en 1953 pour se stabiliser autour de 100 entre 1960 et 1970. L'inauguration du refuge Raymond Favre en 1955 au pied de la Sambuy, consacra une admirable entreprise et il convient de saluer bien haut ceux qui y réunirent leurs efforts. Se succédèrent dans la conduite et l'animation du club les présidents Raymond Favre de 1951 à 1957, Nicolas Mikailoff de 1958 à 1962 et Gilbert Pezzani de 1963 à 1967.

Une nouvelle orientation des activités prit cette année-là expression ce qui provoqua quelques divergences. De ce fait, la sous-section du C.A.F. donna naissance au Ski-club qui devient dès lors indépendant.

Alpinisme, randonnée à ski, randonnée pédestre, autant d'activités qui seront développées sans discontinuer jusqu'à ce jour.

Tout au long de l'année, rares sont les week-end où au moins une collective ne soit proposée. Le ski de fond s'annonce également au programme. Du bilan 1973 ressortent 100 journées participant en alpinisme 240 en randonnée à ski et 250 en randonnée pédestre au seul titre des collectives officielles. La sous-section du C.A.F. de Faverges compte actuellement 180 membres représentatifs du canton ce qui la place au rang des sociétés locales les plus importantes Elle offre les services d'un encadrement bénévole présentant un initiateur d'alpinisme, deux chefs de caravane ski, quatre chefs de course ski, un initiateur de ski de fond ainsi qu'un guide haute montagne. Elle loue du matériel à un prix symbolique.

Aller en montagne c'est tout à la fois un sport, un loisir, des compagnons, une aventure, une grande école de l'effort. Essayer de préparer à cette découverte sans jamais devenir une austère entreprise de services tel est maintenant le but de vingt personnes dynamiques formant le comité et du président Spglio.

1874-1974 ! Un siècle au service de la montagne, du dynamisme tourné vers l'avenir.

Cet article de journal date de 1974. Il relate (entre autres) l'origine de notre Club.

A l'époque où les membres du ski (et leur équipement !) se rendaient près des pistes à moto ou en camionnette.

1955 - La construction du refuge Raymond Favre dans ses diverses étapes - Que de souvenirs pour les acteurs de l'époque.

La carte d'adhésion : chaque année on rajoute une vignette : cela fait, au fil du temps, une belle épaisseur !...

Le CAF propose des conférences, des films, et, chaque 1er samedi de décembre, sa très fameuse soirée dansante.

Sacs à dos en toile, crampons forgés main, chaussures en cuir, skis Rossignol, peaux de phoque avec étriers et fixations Silvretta à câbles... on peut juger de l'évolution du matériel.

Le Club alpin fête ses 50 ans

15/06/2002

Une cérémonie inaugurale bien sympathique s'est tenue dans le hall de l'office du tourisme, où une superbe exposition retrace les 50 années de ce grand club, pour lancer les fêtes du cinquantenaire qui se dérouleront dans le courant de l'année 2002.

Yves-Marie Gorin, président depuis deux ans, rappelait le parcours exceptionnel du CAF qui a débuté en 1952 avec 30 adhérents et qui en compte aujourd'hui 589. Il remerciait Marc Vignon, ancien président qui, avec quelques fidèles, a pris en compte l'organisation, l'exposition et les manifestations à venir.

Cette exposition retrace les 50 ans du CAF et permet de suivre l'évolution des pratiques et du matériel. On peut découvrir d'anciennes photos, mais aussi des objets désuets aujourd'hui (skis, luges...), ceci grâce au prêt de documents et d'objets par d'anciens membres. On peut y admirer notamment un document d'une valeur exceptionnelle : le tour d'horizon complet du Mont-Blanc, dessiné et peint par Paul Helbronner de 1889 à 1903.

Par ailleurs, les 14 et 15 septembre sera organisé un week-end festif. Le samedi, différentes activités se dérouleront dans Faverges, au mur d'escalade, au local du club et dans le hall de l'OT. Le dimanche, après une petite randonnée, une rencontre conviviale à Seythenex permettra aux Cafistes d'hier et d'aujourd'hui de se retrouver pour célébrer dignement l'événement. Le Club alpin de Faverges clôturera cette année anniversaire par une grande soirée dansante le samedi 7 décembre.

G.L. ■

Exposition visible dans le hall de l'office du tourisme jusqu'au 15 septembre.

Beaucoup de monde à l'inauguration présentée par Yves-Marie Gorin.

(de talent !)

Marc VIGNON et son équipe mettent au jour une revue pleine d'intérêt intitulée « Chroniques du Cinquantenaire », ainsi qu'une carte-postale-souvenir ...

Une « cuvée spéciale » est proposée au repas dansant du samedi 7 décembre 2002.

Le bal est animé par Stéphanie Rodriguez, championne de France d'accordéon, et ses 6 musiciens.

La soirée — exceptionnelle — fait 436 entrées.

Dimanche 15 septembre 2002

Le Club alpin fête ses 50 ans

A l'occasion des festivités marquant le 50e anniversaire du Club alpin français de Faverges, le comité directeur lance une invitation aux cafistes d'hier et d'aujourd'hui.

Le dimanche 15 septembre se dérouleront les manifestations officielles de ce cinquantenaire. Le matin, une randonnée jusqu'au refuge Favre, en haut des pistes de la station de la Sambuy, permettra tout d'abord de se remémorer certains moments forts de la vie passée de l'Association. Ensuite, à partir de midi, dans la salle communale de Seythenex, se déroulera une cérémonie au cours de laquelle des médailles d'argent et de bronze du Club Alpin seront remises par Bernard Mudry, président national de la Fédération des CAF à quatre cafistes qui ont marqué par leur engagement la vie de ce club. Des médailles de fidélité seront également données aux membres ayant adhéré au club pendant plus de 25 ans. Enfin, un buffet campagnard permettra de terminer cette journée de façon conviviale.

Pour permettre une bonne gestion de cet évènement, le comité du CAF de Faverges demande à toutes les personnes intéressées de se faire inscrire avant le 31 août lors des permanences du vendredi soir au local (à partir de 20 h 30).

Une participation de 10 € sera demandée pour le repas aux participants non membres du CAF-Faverges.

Ces journées seront à la fois celles du souvenir, puisqu'elles permettront de se retrouver et de se rappeler des moments vécus ensemble, mais elles seront aussi des journées de présentation de projets d'un club tourné vers son avenir. ■

Le CAF, 1952-2002.

Une belle journée s'annonce.

7h30. Les Cafistes gravissent la Sambuy.

11h. Ils font une pause au refuge Raymond Favre.

12h. Ceux qui ont marché, et les autres, se retrouvent au foyer de Seythenex.

En présence d'Yves-Marie, notre président, Bernard MUDRY, président de la Fédération des Clubs Alpins Français, remet une médaille d'argent à Louis STIGLIO (président de notre club de 1968 à 1976 puis de 1994 et 1997) ainsi qu'à Fernand MOLLIER (qui lui succéda jusqu'en ~~1981~~ 1982)

Lucien COUTEAUX et René (et Yvette) CHAMPANGE reçoivent une médaille de bronze.
↳ "Monsieur Tournette".

Une lampe d'ambiance gravée à l'image de la Tournette est offerte à =

Louis STIGLIO, Fernand MOLLIER, Lucien COUTEAUX,
René et Yvette CHAMPANGE, Lucien PALENI, Simone et Georges GAILLARD
Marc VIGNON, Claude FONTAINE

} cafistes particulièrement dynamiques, dévoués et compétents au fil des ans -

à Jean REYNAUD de LICQUES, doyen des membres du Club
et Maxime CAILLES le plus jeune adhérent (2 ans).

à Bernard MUDRY président national de la Fédé.
Jean Paul ZUANON directeur délégué aux publications du CAF
Joël CHALON président du CAF de la Mure.

ainsi qu'à Pierre LOSSERAND
Les Marcheurs de la Forêt Noire (Bühlertal)
L'office de Tourisme de Faverges
l'Entreprise Stäubli

} tous amis de notre Club.

FAVERGES

reçoit le

« 8 d'or »

2003 super !!

(après avoir déjà été nominé en 2002!)

28 Juin 2003 – Col de l'Aulp 321
de Montmin – Célébration du "8 d'Or" –
Soirée conviviale ! Il fait bon ce
soir être "président" du CAF-Faverges !!
Merci à Tous pour la chaleur de ce club !

2003 Année caniculaire. Yves-Marie
L'air est plus frais que dans la vallée mais
l'ambiance y est plus chaude !!!.....

Marc

A tou lou sauvafonds e s'zatre lou zan du
CAF de Faverze vo diezze de passa na
bonne né. Tenant

Soirée merveilleuse, il fait bon être
jeune ! Signé le Patriarche

Lucien Couteau

Magnifique journée – super soirée dans la
gaîté. JP Froment
Merci pour la chaleur, l'ambiance de ce club très
dynamique Magnifique ambiance MC Froment.

la bonne ambiance, le décor, tout y est. Merci pour
cette super soirée Dom.
, L'ambiance, le décor et la soirée conviviale, c'est une magnifique
soirée. COCHET Philippe Cochet

Quelle belle idée, cette soirée } Président ! Merci. Séverine et Yam. Gerfaux.

Un huit d'or gagné grâce du dynamisme du président

doit rester encore au moins 2 fois 3 ans entre ses mains. Merci au CAF et à son comité pour cette belle soirée de la St Jean, à l'aulp de Montmin avec 1 superbe coucher de soleil sur le lac et ses montagnes et 1 succulent repas savoyard animé de chansons comme on aime.

[signature]

La nuit m'envahissait de toute sa puissance
Pour survivre j'ai dû te forger comme une arme
Tu es la flèche de mon arc, tu es la pierre dans ma fronde
Corps de peau et de mousse, de lait avide et ferme
Corps de femme, je persisterai dans ta grâce
O soif, désir illimité, chemin sans but
O grandiose et féconde et magnétique esclave

Sur toi chante les fleuves et sur eux fuit mon âme
Collier, grelôt ivre, pour les raisins de tes mains douces
Mes mots je les regarde et je les lointains
ils sont à toi bien plus qu'à moi
Mes mots prennent couleur de ton amour
Je fais de tous les mots un collier infini

J'arrête,

[signature]

Continue comme ça President, Ce "8 d'or" est bien merité, et nous le dedions aussi aux equipes organisatrices de nos sorties hiver et aussi d'été ~~aussi~~ qui ont été toujours réussies. Merci pour cette soirée super sympathique en chanson (nous avons dépoussiéré les carnets de chants grace à Paulette) sans oublier les jeunes qui se sont rememorés certains chansons !!! (grace à Piernick!) A refaire afin que le club conserve cette convivialité.

Michele

Lucien
Fernand
Yves-Marie
Marc,
une belle brochette de présidents.

Sur fond de Tournette, une partie des participants.